

**VYJÁDŘENÍ O EXISTENCI SÍTĚ ELEKTRONICKÝCH KOMUNIKACÍ
společnosti CETIN a.s.
(„Vyjádření“)**

**A VŠEOBECNÉ PODMÍNKY OCHRANY SÍTĚ ELEKTRONICKÝCH KOMUNIKACÍ
společnosti CETIN a.s.
(„Všeobecné podmínky ochrany SEK“)**

toto Vyjádření a Všeobecné podmínky ochrany SEK je vydané dle ustanovení § 101 zákona č. 127/2005 Sb., o elektronických komunikacích a o změně některých souvisejících zákonů, v platném znění („**Zákon o elektronických komunikacích**“), a dle ustanovení § 161 zákona č. 183/2006 Sb., o územním plánování a stavebním řádu, v platném znění („**Stavební zákon**“), a dle příslušných ustanovení zákona č. 89/2012 Sb., občanského zákoníku, v platném znění („**Občanský zákoník**“)

Číslo jednací: 250816/23

Číslo žádosti: 0123 400 269 („Žádost“)

Název akce („Stavba“)		Údržba, opravy a odstraňování závad u SMT 2023 -PD propustku na TÚ 2251 a 2252- Propustek v km 101,505	
Důvod vydání Vyjádření („Důvod vyjádření“)		Informace o poloze sítě	
Žadatel	Dopravní projektování, spol. s r.o., kontaktní osoba: Gregorová Jarmila, 28. října 3388/111, Ostrava, 70200		
Stavebník	-- neuvedeno --, , -- neuvedeno --, 0		
Zájmové území	Okres	Opava	
	Obec	Holasovice	
	Kat. území / č. parcely	Holasovice	
Platnost Vyjádření		4. 9. 2025 („Den konce platnosti Vyjádření“)	

Žadatel Žádostí určil a vyznačil Zájmové území, jakož i určil Důvod Vyjádření.

Na základě určení a vyznačení Zájmového území Žadatelem a na základě určení Důvodu Vyjádření vydává společnost CETIN a.s. následující Vyjádření:

Dojde ke střetu se sítí elektronických komunikací (dále jen „SEK“) společnosti CETIN a.s.

- (I) Na Žadatelem určeném a vyznačeném Zájmovém území se vyskytuje SEK společnosti CETIN a.s.; a
- (II) Stavebník nebo jím pověřená třetí osoba je povinen řídit se Všeobecnými podmínkami ochrany SEK, které jsou nedílnou součástí Vyjádření; a
- (III) pro případ, že bude nezbytné přeložení SEK, zajistí vždy takové přeložení SEK její vlastník, společnost CETIN a.s. Stavebník, který vyvolal překládku SEK je dle ustanovení § 104 odst. 17 Zákona o elektronických komunikacích povinen uhradit společnosti CETIN a.s. veškeré náklady na nezbytné úpravy dotčeného úseku SEK, a to na úrovni stávajícího technického řešení; a
- (IV) pro účely přeložení SEK dle bodu (III) tohoto Vyjádření je Stavebník povinen uzavřít se společností CETIN a.s. Smlouvu o realizaci překládky SEK; a
- (V) Stavebník a/nebo Žadatel není oprávněn užít toto Vyjádření k podání jakékoliv žádosti o vydání jakéhokoliv správního rozhodnutí či jiného rozhodnutí majícího obdobný charakter.

Číslo jednací: 250816/23

Číslo žádosti: 0123 400 269

Vyjádření je platné pouze pro Zájmové území určené a vyznačené Žadatelem, jakož i pro Důvod Vyjádření stanovený a určený Žadatelem v Žádosti.

Vyjádření pozbývá platnosti i) dnem, kdy je Žadatelem a/nebo Stavebníkem použito k podání žádosti o vydání jakéhokoliv správního rozhodnutí či jiného rozhodnutí majícího obdobný charakter a/nebo dnem zahájení jakéhokoliv správního rozhodnutí či jiného rozhodnutí majícího obdobný charakter, ve kterém bylo Vyjádření použito, ii) uplynutím doby platnosti v tomto Vyjádření uvedeného, iii) změnou rozsahu Zájmového území či změnou Důvodu Vyjádření uvedeného v Žádosti a/nebo iv) porušením Všeobecných podmínek ochrany SEK, to vše v závislosti na tom, která ze skutečností rozhodná pro pozbytí platnosti Vyjádření nastane nejdříve.

Společnost CETIN a.s. vydáním tohoto Vyjádření poskytla Žadateli pro Žadatelem určené a vyznačené Zájmové území veškeré informace o SEK dostupné společnosti CETIN a.s. ke dni podání Žádosti.


Ze strany společnosti CETIN a.s. může v některých případech docházet ke zpracování Vašich osobních údajů. Ke zpracování Vašich osobních údajů dochází vždy v souladu s platnými právními předpisy. Konkrétní zásady a podmínky zpracování osobních údajů společností CETIN a.s. jsou dostupné na stránce <https://www.cetin.cz/zasady-ochrany-osobnich-udaju>.

V případě dotazů k Vyjádření kontaktujte prosím asistenční linku 238 461 111.

Přílohami Vyjádření jsou:

- *Všeobecné podmínky ochrany SEK*
- *Informace k vytýčení SEK ve vlastnictví společnosti CETIN a.s.*
- *Situační výkres (obsahuje Zájmové území určené a vyznačené Žadatelem a výřezy účelové mapy SEK)*

Vyjádření vydala společnost **CETIN a.s.** dne: 4. 9. 2023.



CETIN a.s.
Českomoravská 2510/19, Libeň
190 00 Praha 9
DIČ: CZ04084063

102

VŠEOBECNÉ PODMÍNKY OCHRANY SÍTĚ ELEKTRONICKÝCH KOMUNIKACÍ společnosti CETIN a.s.**1. PLATNOST VŠEOBECNÝCH PODMÍNEK**

- i) Tyto Všeobecné podmínky ochrany sítě elektronických komunikací (dále jen „VPOSEK“) tvoří součást Vyjádření (jak je tento pojem definován níže v článku 2 VPOSEK).
- ii) V případě rozporu mezi Vyjádřením a těmito VPOSEK mají přednost ustanovení Vyjádření, pokud není těmito VPOSEK stanoveno jinak.

2. DEFINICE

Níže uvedené termíny, jsou-li použity v těchto VPOSEK a uvozeny velkým písmenem, mají následující význam:

„**CETIN**“ znamená CETIN a.s. se sídlem Českomoravská 2510/19, Libeň, 190 00 Praha 9, IČO: 04084063, zapsaná v obchodním rejstříku vedeném Městským soudem v Praze pod spz. B 20623;

„**Den**“ je kalendářní den;

„**Kabelovod**“ podzemní zařízení sestávající se z tělesa Kabelovodu a kabelových komor, sloužící k zatahování kabelů a ochranných trubek;

„**Občanský zákoník**“ znamená zákon č. 89/2012 Sb., občanský zákoník, ve znění pozdějších předpisů;

„**POS**“ je zaměstnanec společnosti CETIN, pověřený ochranou sítě, Jiří Krvač, tel.: 606 877 457, e-mail: jiri.krvac@cetin.cz;

„**Pracovní den**“ znamená Den, který není v České republice dnem pracovního klidu nebo státem uznaným svátkem;

„**Příslušné požadavky**“ znamená jakýkoli a každý příslušný právní předpis, vč. technických norem, nebo normativní právní akt veřejné správy či samosprávy, nebo jakékoli rozhodnutí, povolení, souhlas nebo licenci, včetně podmínek, které s ním souvisí;

„**Překládka**“ je stavba spočívající ve změně trasy vedení SEK ve vlastnictví CETIN nebo přemístění zařízení SEK ve vlastnictví CETIN; Stavebník, který Překládku vyvolal, je dle ustanovení § 104 odst. 17 Zákona o elektronických komunikacích povinen uhradit společnosti CETIN veškeré náklady na nezbytné úpravy dotčeného úseku SEK, a to na úrovni stávajícího technického řešení;

„**SEK**“ je síť elektronických komunikací ve vlastnictví CETIN;

„**Stavba**“ je stavba a/nebo činnosti ve vztahu, k níž bylo vydáno Vyjádření, a je prováděna Stavebníkem a/nebo Žadatelem v souladu s Příslušnými požadavky, povolená příslušným správním rozhodnutím vydaným dle Stavebního zákona;

„**Stavebník**“ je osoba takto označená ve Vyjádření;

„**Stavební zákon**“ je zákon č. 183/2006 Sb., o územním plánování a stavebním řádu;

„**Vyjádření**“ je vyjádření o existenci sítě elektronických komunikací vydané společností CETIN dne 4. 9. 2023 pod č.j. 250816/23;

„**Žájmové území**“ je území označené Žadatelem a/nebo Stavebníkem v Žádosti;

„**Situační výkres**“ je výkres, který je přílohou Vyjádření a obsahuje Žájmové území určené a vyznačené Žadatelem v Žádosti a výřezy účelové mapy SEK;

„**Zákon o elektronických komunikacích**“ je zákon č. 127/2005 Sb., o elektronických komunikacích a o změně některých souvisejících zákonů, ve znění pozdějších předpisů;

„**Žadatel**“ je osoba takto označená ve Vyjádření.

„**Žádost**“ je žádost, kterou Žadatel a/nebo Stavebník požádal CETIN o vydání Vyjádření.

3. PLATNOST A ÚČINNOST VPOSEK

Tyto VPOSEK jsou platné a účinné dnem odeslání Vyjádření na i) adresu elektronické pošty Stavebníka a/nebo Žadatele uvedenou v Žádosti nebo ii) adresu pro doručení prostřednictvím poštovní přepravy uvedenou Stavebníkem a/nebo Žadatelem v Žádosti.

4. OBECNÁ PRÁVA A POVINNOSTI STAVEBNÍKA A/NEBO ŽADATELE

- (i) Stavebník, Žadatel je výslovně srozuměn s tím, že SEK je veřejně prospěšným zařízením, byla zřízena ve veřejném zájmu a je chráněna Příslušnými požadavky.
- (ii) SEK je chráněna ochranným pásmem, jehož rozsah je stanoven (a) ustanovením § 102 Zákona o elektronických komunikacích a/nebo (b) právními předpisy účinnými před Zákonem o elektronických komunikacích, není-li Příslušnými požadavky stanoveno jinak.
- (iii) Stavebník, Žadatel nebo jím pověřená třetí osoba, je povinen při provádění Stavby nebo jiných prací, při odstraňování havárií a projektování staveb, řídit se Příslušnými požadavky, správnou praxí v oboru stavebnictví a technologickými postupy a je povinen učinit veškerá nezbytná opatření vyžadovaná Příslušnými požadavky k ochraně SEK před poškozením. Povinnosti dle tohoto odstavce má Stavebník rovněž ve vztahu k SEK, které se nachází mimo Žájmové území.
- (iv) Při zjištění jakéhokoliv rozporu mezi údaji v Situačním výkresu, který je přílohou Vyjádření a skutečným stavem, je Stavebník a/nebo Žadatel povinen bez zbytečného odkladu, nejpozději Den následující po zjištění takové skutečnosti, zjištěný rozpor oznámit POS.
- (v) Stavebník, Žadatel nebo jím pověřená třetí osoba, je povinen každé poškození či krádež SEK bezodkladně, nejpozději Den následující po zjištění takové skutečnosti, oznámit takovou skutečnost dohledovému centru společnosti CETIN na telefonní číslo +420 238 464 190.
- (vi) Bude-li Stavebník, Žadatel nebo jím pověřená třetí osoba na společnosti CETIN požadovat, aby se jako účastník správního řízení, pro jehož účely bylo toto Vyjádření vydáno, vzdala práva na odvolání proti rozhodnutí vydanému ve správním řízení, je oprávněn kontaktovat POS.

5. POVINNOSTI STAVEBNÍKA PŘI PŘÍPRAVĚ STAVBY

- (i) Při projektování Stavby je Stavebník povinen zajistit, aby projektová dokumentace Stavby (i) zohledňovala veškeré požadavky na ochranu SEK vyplývající z Příslušných požadavků, zejména ze Zákona o elektronických komunikacích a Stavebního zákona, (ii) respektovala správnou praxi v oboru stavebnictví a technologické postupy a (iii) umožňovala, aby i po provedení a umístění Stavby dle takové projektové dokumentace byla společnost CETIN, jako vlastník SEK schopna bez jakýchkoli omezení a překážek provozovat SEK, provádět údržbu a opravy SEK.
- (ii) Nebude-li možné projektovou dokumentaci zajistit některý, byť i jeden z požadavků dle předchozího odstavce (i) a/nebo umístění Stavby by mohlo způsobit, že nebude naplněn některý, byť i jeden z požadavků dle předchozího odstavce (i), vyvolá Stavebník Překládku.
- (iii) Při projektování Stavby, která se nachází nebo je u ní zamýšlena, že se bude nacházet v ochranném pásmu radiových tras společnosti CETIN a překračuje výšku 15 m nad zemským povrchem, a to včetně dočasných objektů zařízení staveniště (jeřáby, konstrukce, atd.) je Stavebník povinen písemně kontaktovat POS za účelem získání konkrétního stanoviska a podmínek k ochraně radiových tras společnosti CETIN a pro určení, zda Stavba vyvolá Překládku. Ochranné pásmo radiových tras v šíři 50m je zakresleno do situačního výkresu, který je součástí tohoto Vyjádření.

VŠEOBECNÉ PODMÍNKY OCHRANY SÍTĚ ELEKTRONICKÝCH KOMUNIKACÍ společnosti CETIN a.s.

- (iv) Pokud se v Zájmovém území nachází podzemní silové vedení (NN) ve vlastnictví společnosti CETIN, je Stavebník povinen ve vztahu k projektové dokumentaci zajistit totéž, co je uvedeno pod písm (i) tohoto článku 5, přičemž platí, že Stavebník vyvolá Překládku v případech uvedených pod písm (ii) tohoto článku 5.
- (v) Stavebník je povinen při projektování Stavby, která je stavbou (a) zařízení silových elektrických sítí (VN, VVN a ZVVN) a/nebo (b) trakčních vedení, provést výpočet či posouzení rušivých vlivů na SEK, zpracovat ochranná opatření, to vše dle a v souladu s Příslušnými požadavky. Stavebník je povinen nejpozději třicet (30) Dnů před podáním žádosti o vydání příslušného správního rozhodnutí k umístění Stavby dle Stavebního zákona předat POS výpočet či posouzení rušivých vlivů na SEK a zpracovaná ochranná opatření.
- (vi) Je-li Stavba v souběhu s Kabelovodem, nebo Kabelovod kříží, je Stavebník povinen nejpozději ke Dni, ke kterému započne se zpracováním projektové dokumentace ke Stavbě, oznámit POS a projednat s POS (a) veškeré případy, kdy trajektorie podvrtnutí a protlaků budou vedeny ve vzdálenosti menší, než je 1,5 m od Kabelovodu a (b) jakékoliv výkopové práce, které budou nebo by mohly být vedeny v úrovni či pod úrovní Kabelovodu nebo kabelové komory.
- (vii) Je-li Stavba umístěna nebo má být umístěna v blízkosti Kabelovodu, ve vzdálenosti menší, než jsou 2 m nebo kříží-li Stavba Kabelovod ve vzdálenosti menší, než je 0,5 m nad nebo kdekoliv pod Kabelovodem, je Stavebník povinen předložit POS k posouzení zakreslení Stavby v příčných řezech, přičemž do příčného řezu je Stavebník rovněž povinen zakreslit profil kabelové komory.

6. POVINNOSTI STAVEBNÍKA PŘI PROVÁDĚNÍ STAVBY

- (i) Stavebník je před započetením jakýchkoliv zemních prací ve vztahu ke Stavbě povinen vytyčit trasu SEK na terénu dle Příslušných požadavků a dle Stavebního zákona. S vytyčenou trasou SEK je Stavebník povinen seznámit všechny osoby, které budou anebo by mohly zemní práce ve vztahu ke Stavbě provádět. V případě porušení této povinnosti bude Stavebník odpovědný společnosti CETIN za náklady a škody, které porušením této povinnosti společnosti CETIN vzniknou a je povinen je společnosti CETIN uhradit.
- (ii) Pět (5) Pracovních dní před započetením jakýchkoliv prací ve vztahu ke Stavbě je Stavebník povinen oznámit společnosti CETIN, že zahájí práce či činnosti ve vztahu ke Stavbě. Písemné oznámení dle předchozí věty zašle Stavebník na adresu elektronické pošty POS a bude obsahovat minimálně číslo jednací Vyjádření a kontaktní údaje Stavebníka.
- (iii) Stavebník je povinen zabezpečit a zajistit SEK proti mechanickému poškození, a to zpravidla dočasným umístěním silničních betonových panelů nad kabelovou trasou SEK. Do doby, než je zajištěna a zabezpečena ochrana SEK proti mechanickému poškození, není Stavebník oprávněn přejíždět vozidly nebo stavební mechanizací kabelovou trasu SEK. Při přepravě vysokých nákladů nebo při projíždění stroji, vozidly či mechanizací pod nadzemním vedením SEK je Stavebník povinen prověřit, zda výška nadzemního vedení SEK je dostatečná a umožňuje spolehlivý a bezpečný způsob přepravy nákladu či průjezdu strojů, vozidel či mechanizace.
- (iv) Při provádění zemních prací v blízkosti SEK je Stavebník povinen postupovat tak, aby nedošlo ke změně hloubky uložení nebo prostorového uspořádání SEK. V místech, kde SEK vystupuje ze země do budovy, rozváděče, na sloup apod. je Stavebník povinen vykonávat zemní práce se zvýšenou mírou opatrnosti, výkopové práce v blízkosti sloupů nadzemního vedení SEK je Stavebník povinen provádět v takové vzdálenosti od sloupu nadzemního vedení SEK,

kteřá je dostatečná k tomu, aby nedošlo nebo nemohlo dojít k narušení stability sloupu nadzemního vedení SEK. Stavebník je povinen zajistit, aby jakoukoliv jeho činností nedošlo bez souhlasu a vědomí společnosti CETIN (a) ke změně nivelety terénu, a/nebo (b) k výsadbě trvalých porostů, a/nebo (c) ke změně rozsahu a změně konstrukce zpevněných ploch. Pokud došlo k odkrytí SEK, je Stavebník povinen SEK po celou dobu odkrytí náležitě zabezpečit proti prověšení, poškození a odcizení.

- (v) Zjistí-li Stavebník kdykoliv během provádění prací ve vztahu ke Stavbě jakýkoliv rozpor mezi údaji v projektové dokumentaci a skutečností, je povinen bezodkladně přerušit práce a oznámit zjištěný rozpor na adresu elektronické pošty POS. Stavebník není oprávněn pokračovat v pracích ve vztahu ke Stavbě do doby, než získá písemný souhlas POS s pokračováním prací.
- (vi) Stavebník není bez předchozího písemného souhlasu společnosti CETIN oprávněn manipulovat s kryty kabelových komor, jakkoliv zakrývat vstupy do kabelových komor, a to ani dočasně, vstupovat do kabelových komor, jakkoliv manipulovat s případně odkrytými prvky SEK či s jakýmkoliv jiným zařízením se SEK souvisejícím. Rovněž bez předchozího písemného souhlasu společnosti CETIN není Stavebník oprávněn umístit nad trasou Kabelovodu jakoukoliv jinou síť technické infrastruktury v podélném směru.
- (vii) Byla-li v souladu s Vyjádřením a těmito VPOSEK odkryta SEK je Stavebník povinen tři (3) Pracovní dny před zakrytím SEK písemně oznámit POS zakrytí SEK a vyzvat ho ke kontrole před zakrytím. Oznámení Stavebníka dle předchozí věty musí obsahovat minimálně předpokládaný Den zakrytí, číslo jednací Vyjádření a kontaktní údaje Stavebníka. Stavebník není oprávněn provést zakrytí do doby, než získá písemný souhlas POS se zakrytím.

7. ROZHODNÉ PRÁVO

Vyjádření a VPOSEK se řídí českým právem, zejména Občanským zákoníkem, Zákonem o elektronických komunikacích a Stavebním zákonem. Veškeré spory z Vyjádření či VPOSEK vyplývající budou s konečnou platností řešeny u příslušného soudu České republiky.

8. PÍSEMNÝ STYK

Písemným stykem či pojmem „písemně“ se pro účely Vyjádření a VPOSEK rozumí předání zpráv jedním z těchto způsobů:

- v listinné podobě;
- e-mailovou zprávou se zaručeným elektronickým podpisem dle zák. č. 227/2000 Sb., o elektronickém podpisu a o změně některých dalších zákonů (zákon o elektronickém podpisu), ve znění pozdějších předpisů;

9. ZÁVĚREČNÁ USTANOVENÍ

- (i) Stavebník, Žadatel nebo jím pověřená třetí osoba je počínaje Dnem převzetí Vyjádření povinen užít informace a data uvedená ve Vyjádření pouze a výhradně k účelu, pro který mu byla tato poskytnuta. Stavebník, Žadatel nebo jím pověřená třetí osoba není oprávněn informace a data rozmnožovat, rozšiřovat, pronajímat, půjčovat či jinak umožnit jejich užívání třetí osobou bez předchozího písemného souhlasu společnosti CETIN.
- (ii) Pro případ porušení kterékoliv z povinností Stavebníka, Žadatele nebo jím pověřené třetí osoby, založené Vyjádřením /nebo těmito VPOSEK je Stavebník, Žadatel či jím pověřená třetí osoba odpovědný za veškeré náklady a škody, které společnosti CETIN vzniknou porušením povinností Stavebníka, Žadatele nebo jím pověřené třetí osoby.

Číslo jednací: 250816/23

Číslo žádosti: 0123 400 269

Informace k vytyčení SEK

V případě požadavku na vytyčení PVSEK společnosti CETIN a.s. se, prosím, obraťte na společnosti uvedené níže.

CETIN a.s. - středisko Morava sever

se sídlem: Českomoravská 2510/19, Libeň, 190 00 Praha 9
IČ: 04084063 DIČ: CZ04084063
kontakt: tel: 238462175 obslužná doba po-pa 7 - 15 hod

Vegacom, a.s. - výhradní dodavatel společnosti CETIN a.s.

se sídlem: Pohraniční 52/23, 703 00 Ostrava
IČ: 25788680 DIČ: CZ25788680
kontakt: Ing. Lubomír Vařecha, mobil: 725820762, e-mail: varecha@vegacom.cz
Hurníková Hana, mobil: 725820758, e-mail: hurnikova@vegacom.cz

ALPROTEL GROUP, s.r.o.

se sídlem: Dobrá 543 Frýdek-Místek PSČ 739 51
IČ: 25863037 DIČ: CZ25863037
kontakt: Libor Kašperlík, mobil: 602783894, e-mail: kasperlik@alprotel.cz

GIS-STAVINVEX, a.s.

se sídlem: Bučinská 1733, 735 41 Petřvald
IČ: 25163558 DIČ: CZ25163558
kontakt: Ing. Adriana Gocieková, mobil: 731 204 729, tel/fax: 596 541 102, ostrava@gis-stavinex.cz

Josef Matoušek

se sídlem: Dvorní 766/27, Ostrava-Poruba, PSČ: 708 00
IČ: 75591961 DIČ: 6404090748
kontakt: Josef Matoušek, mobil: 602 516 579, e-mail: matousek1964@seznam.cz

KATES, spol. s r.o.

se sídlem: Důlní 889, 735 35 Horní Suchá
IČ: 47680954 DIČ:
kontakt: Stanislav Knebl, tel.: 596426011, mobil: 736626762, e-mail: knebl.kates@seznam.cz

Daniel Kusák

se sídlem: Osvoboditelů 1200, 742 21 Kopřivnice
IČ: 63341620 DIČ:
kontakt: Daniel Kusák, mobil: 602445980, e-mail: vytyc@seznam.cz

OPTOMONT, a.s.

se sídlem: Na Najmanské 915, 710 00 Ostrava
IČ: 25355759 DIČ: CZ25355759
kontakt: Bogdan Kaleta, tel.: 558340911, mobil: 721521807, e-mail: bogdan.kaleta@optomont.cz

Rostislav Ralidiák

se sídlem: Karviná, Čsl.armády 2930/25, PSČ 73301
IČ: 70244090 DIČ: CZ70244090
kontakt: Rostislav Ralidiák, mobil: 602 749 579, e-mail: trasovani@atlas.cz



Číslo jednací: 250816/23

Číslo žádosti: 0123 400 269

Sitel, spol. s r.o., oblast Ostrava

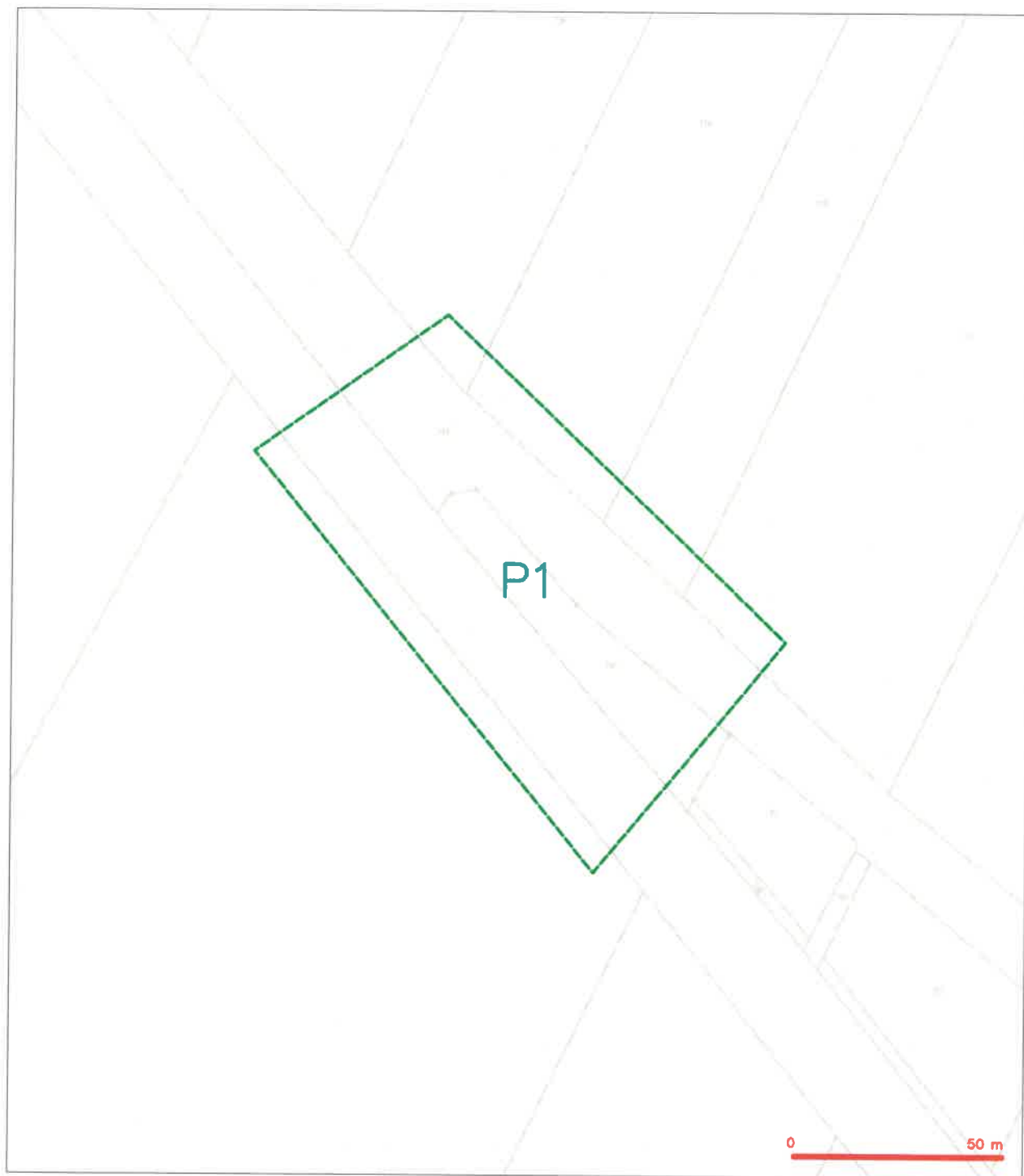
se sídlem: U studia 2253/28, 700 30 Ostrava-Zábřeh

IČ: 44797320

DIČ: CZ 44797320

kontakt: Pavla Czebe, mobil: 731 589 566, e-mail: pczebe@sitel.cz

SITUAČNÍ VÝKRES - ZÁJMOVÉ ÚZEMÍ



LEGENDA

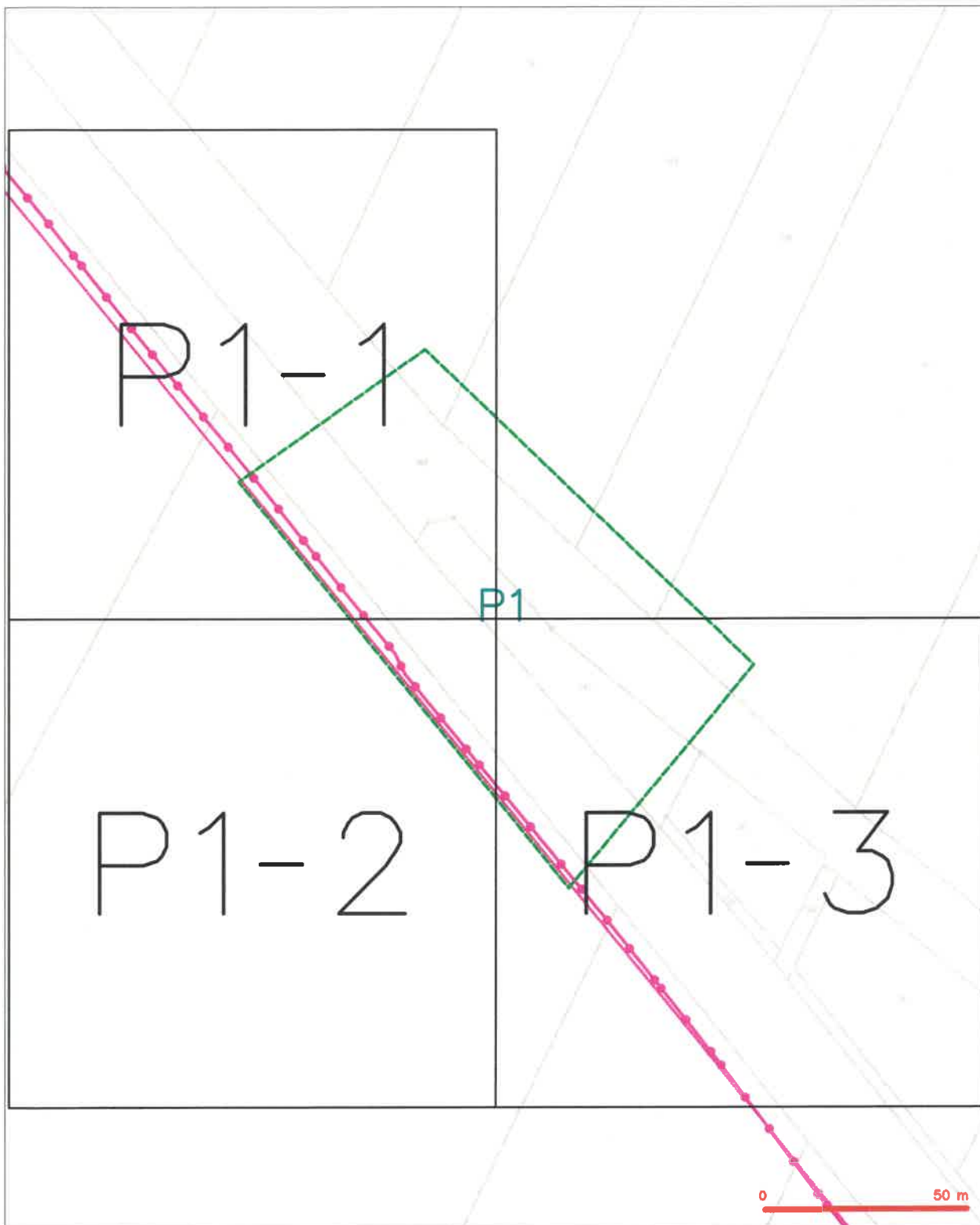
----- hranice zájmového území a vyjádření

Kal

CETIN a.s.
Českomoravská 2510/19, Libeň
190 00 Praha 9
DIČ: CZ04084063

102

SITUAČNÍ VÝKRES - POLYGON 1

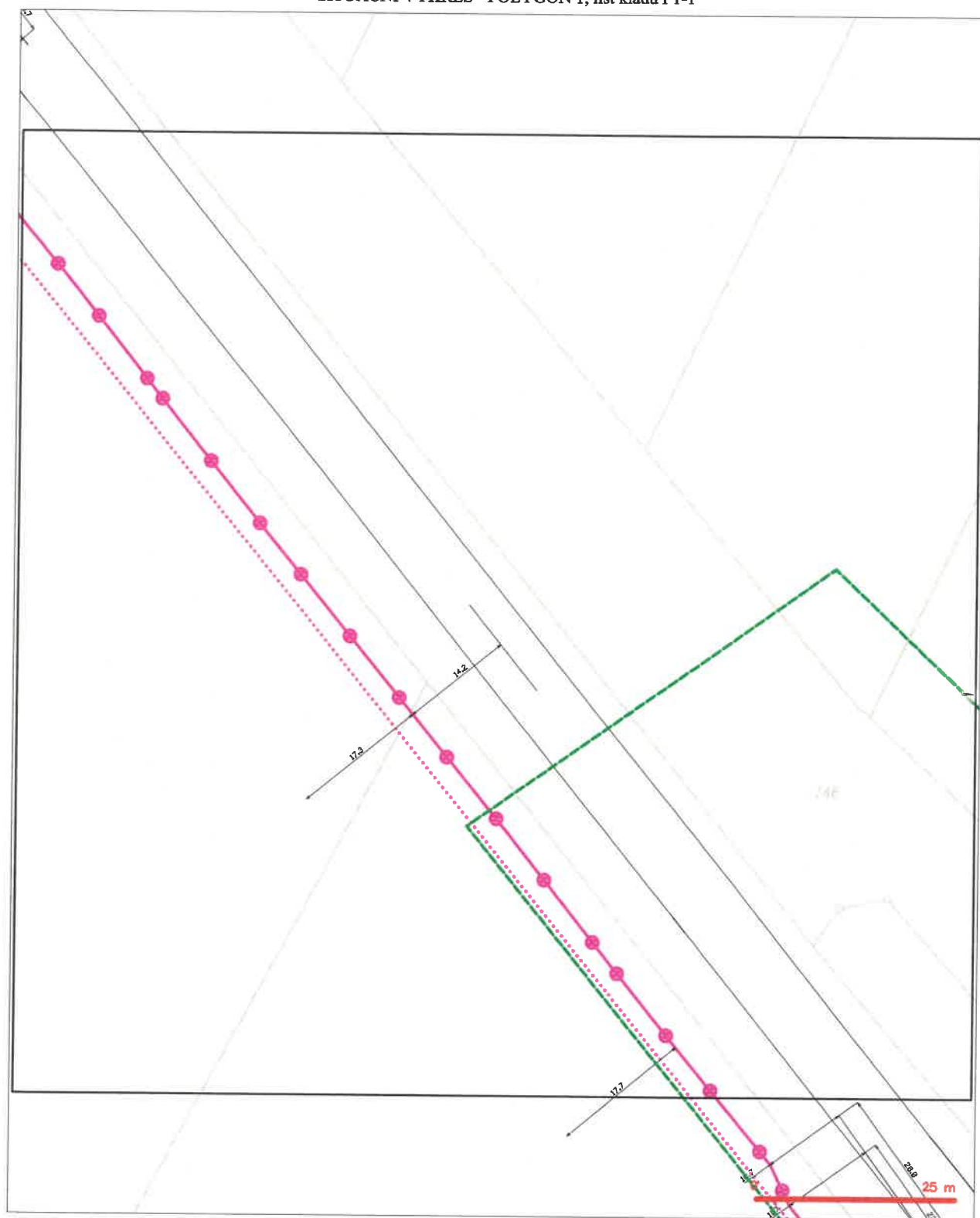


LEGENDA

- hranice zjednodušená území z vyjádření
- NV přípojka, území z NV přípojkou CETIN
- zranitelný přírodní metalochémie kabelů
- zranitelný přírodní optického kabelu, MPE trasy
- nebo součástí optického a metalochémie kabelu
- nezranitelný přírodní metalochémie kabelu
- nezranitelný přírodní optického kabelu

- nezranitelný přírodní optického kabelu, MPE trasy
- nebo součástí optického a metalochémie kabelu
- rozvodné síť, odstranění původu rozvodné síť
- rozvodné síť
- napájecí rozvodní síť
- podzemní síť
- síť z NV
- kolektor, akumulátor

SITUAČNÍ VÝKRES - POLYGON 1, list kladu P1-1



LEGENDA

- | | | | | | | | | | | | | | | | | | | | | | | | | | | | | | | | | | | | | | | | | | | | | | | | | | | | | | | | | | | | | | | | | | | | | | | | | | | | | | | | | | | | | | | | | | | | | |
|---|---|---|---|---|---|---|---|---|---|---|--|---|---|---|---|---|---|---|---|---|---|---|---|---|---|---|---|---|---|---|---|---|---|---|---|---|---|---|---|---|---|---|---|---|---|---|---|---|---|---|---|---|---|---|---|---|---|---|---|---|---|---|---|---|---|---|---|---|---|---|---|---|---|---|---|---|---|---|---|---|---|---|---|---|---|---|---|---|---|---|---|--|
|  |  |  |  |  |  |  |  |  |  |  |  |  |  |  |  |  |  |  |  |  |  |  |  |  |  | | | | | | | | | | | | | | | | | | | | | | | | | | | | | | | | | | | | | | | | | | | | | | | | | | | | | | | | | | | | | | | | | | | |
|---|---|---|---|---|---|---|---|---|---|---|--|---|---|---|---|---|---|---|---|---|---|---|---|---|---|---|---|---|---|---|---|---|---|---|---|---|---|---|---|---|---|---|---|---|---|---|---|---|---|---|---|---|---|---|---|---|---|---|---|---|---|---|---|---|---|---|---|---|---|---|---|---|---|---|---|---|---|---|---|---|---|---|---|---|---|---|---|---|---|---|---|--|

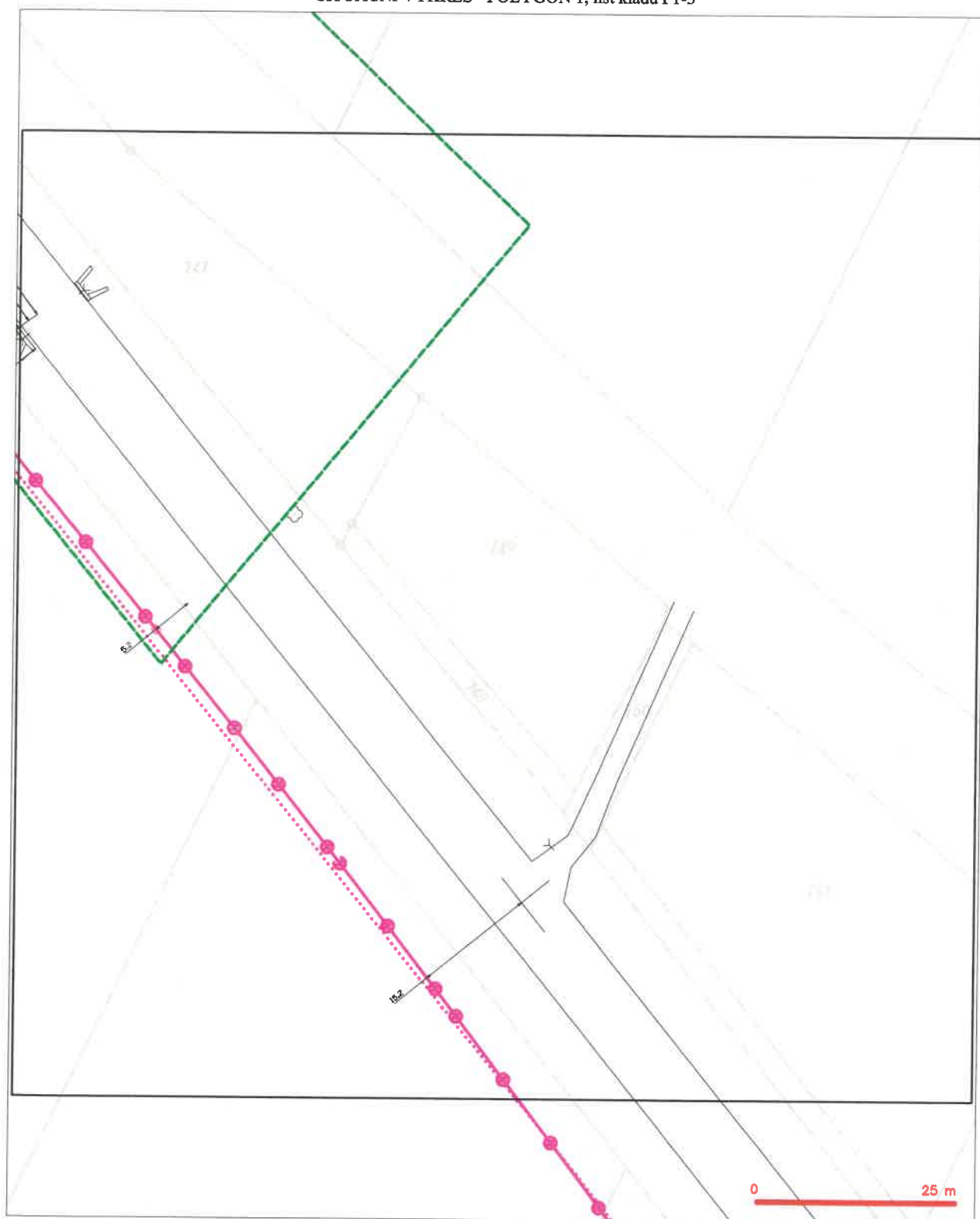
SITUAČNÍ VÝKRES - POLYGON 1, list kladu P1-2



LEGENDA

- | | | | |
|--|---|--|--|
| | hranice zájmového území a vyhledání | | nezaměřený průběh optického kabelu, NDSF trubky |
| | NV přípojka, území a NV přípojkou CETIN | | nebo vedení optického v metalickém kabelu |
| | zaměřený průběh metalického kabelu | | rozdělovací skříň, odbočovací skříň, rozbočovací skříň |
| | zaměřený průběh optického kabelu, NDSF trubky | | podpora skříň |
| | nebo vedení optického v metalickém kabelu | | napravovací skříň |
| | nezaměřený průběh metalického kabelu | | podpora skříň |
| | podpora skříň | | skříň a NV |

SITUAČNÍ VÝKRES - POLYGON 1, list kladu P1-3



LEGENDA

- | | | | |
|--|---|---|--|
| | <p>travnica zloženého ústretu k vyložení</p> <p>NI pripojenie ústretu s NI pripojenou CCFN</p> <p>zmenšený príbeh metakabla kabu</p> <p>zmenšený príbeh optického kabu, NDC trasy</p> <p>nabívanie optického a metakabla kabu</p> <p>nezmenšený príbeh metakabla kabu</p> <p>nezmenšený zloz sú</p> | <p> zmenšený príbeh optického kabu, NDC trasy</p> <p> nabívanie optického a metakabla kabu</p> <p> rozšírený sú, zmenšený príbeh rozšírený sú</p> <p> zmenšený sú</p> <p> nepropagovaný sú</p> <p> podzemný sú sú</p> <p> sú s NI</p> | <p>nezmenšený príbeh optického kabu, NDC trasy</p> <p>nabívanie optického a metakabla kabu</p> <p>rozšírený sú, zmenšený príbeh rozšírený sú</p> <p>zmenšený sú</p> <p>nepropagovaný sú</p> <p>podzemný sú sú</p> <p>sú s NI</p> |
|--|---|---|--|

Dopravní projektování, spol. s r.o.

28. října 3388 /111

70200 Ostrava

Váš dopis značky / ze dne	Naše značka	Vyřizuje	Místo odeslání / dne
0000130458 / 04.09.2023	UPTS/OS/342294/2023	Václav Kučera	Praha / 05.09.2023

Věc: Vyjádření k existenci podzemních sítí spol. České Radiokomunikace, a.s.

Účel: Existence sítí

**Akce: Údržba, opravy a odstraňování závad u SMT 2023 -PD propustku na TÚ 2251 a 2252-
Propustek v km 101,505**

K Vaší žádosti o vyjádření k existenci sítí Vám sdělujeme, že ve Vámi vyznačeném/řešeném území nedojde ke styku s žádným podzemním vedením/zařízením v naší správě.

S pozdravem

Za správnost:


České Radiokomunikace a.s.
Skokanská 2117/1
169 00 Praha 6
(53)

Simona Hulíková
Specialista ochrany sítě

Příloha: Daňový doklad

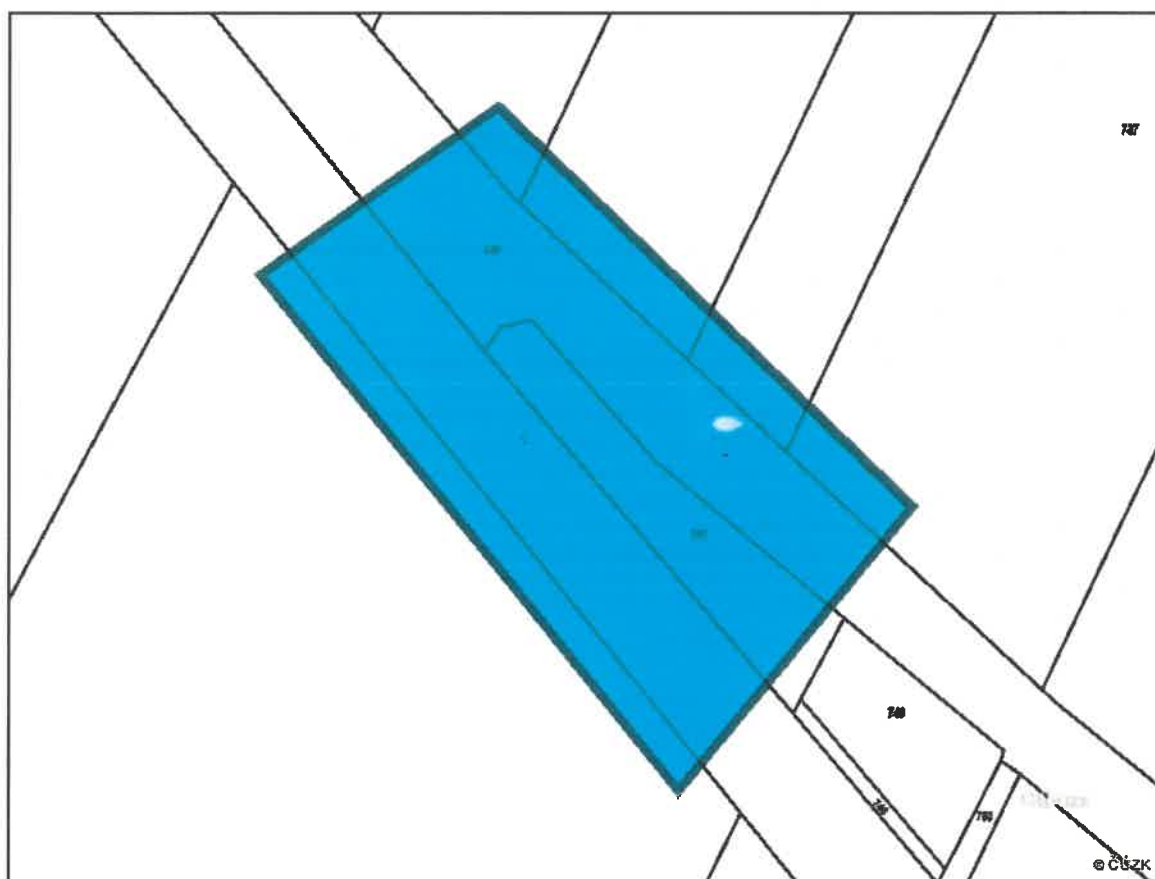
Platnost tohoto vyjádření je jeden rok od data vystavení, tj. do 05.09.2024

PIN: 4316

Úhradu částky za vyjádření provedte na účet Českých Radiokomunikací, a.s. Číslo účtu Českých Radiokomunikací, a.s. vč. variabilního symbolu naleznete na přiloženém Zjednodušeném daňovém dokladu.

Žádost č. j. UPTS/OS/342294/2023

Zájmové území



Poznámka: Upozorňujeme Vás, že toto stanovisko **NELZE** uplatnit pro umístění a provoz větrných elektráren.

Dopravní projektování spol. s r.o.
Ing. Jarmila Gregorová
28. října 3388/111
702 00 Ostrava

Váš dopis zn.

ze dne

Číslo jednací 1202318106

Datum 5.9.2023

Vyřizuje Tomáš Lariš

telefon +420 602 224 077

e-mail Tomas.Laris@cdt.cz

Věc: Vyjádření k existenci sítí elektronických komunikací v majetku a/nebo správě ČD - Telematika a.s. k zjištění informace bez úmyslu stavby.

Název stavby: Údržba, opravy a odstraňování závad u SMT 2023 -PD propustku na TÚ 2251 a 2252-Propustek v km 101,505

V zájmovém území určeném a vyznačeném žadatelem:

- se nachází prostředky sítí elektronických komunikací v majetku ČD - Telematika a.s. nebo do něj zasahuje ochranné pásmo těchto sítí
- se nachází prostředky sítí elektronických komunikací v majetku Správy železnic, státní organizace (ve správě SŽT) nebo do něj zasahuje ochranné pásmo těchto sítí

Ochranné pásmo sítí elektronických komunikací určuje §102 zák. č. 127/2005 Sb., o elektronických komunikacích.

Vyjádření pozbývá platnosti dne 5.9.2024

Všeobecné podmínky ochrany:

Vyjádření je platné pouze pro získání informací o výskytu sítí elektronických komunikací v majetku a/nebo správě společnosti ČD - Telematika a.s. v zájmovém území určeném a vyznačeném žadatelem včetně stanoveného důvodu vyjádření.

Žadatel není oprávněn užít toto vyjádření k podání žádosti o vydání jakéhokoliv správního rozhodnutí či jiného rozhodnutí mající obdobný charakter podle zákona 183/2006 Stavební zákon. Pro již zmíněné účely je žadatel povinen zažádat ČD - Telematika a.s. o udělení souhlasu se stavebními činnostmi prováděnými v blízkosti sítí elektronických komunikací dle § 102 odst. 3 dle zákona č. 127/2005 Sb. o elektronických komunikacích, s přesným zaznačením umístění stavby, stručným popisem rozsahu a způsobu provedení činností a číslem jednacího tohoto vyjádření na příslušnou pobočku (kontakty naleznete na www.cdt.cz/cs/o-nas/informace-pro-stavebniky). Nedodržení této podmínky je hrubým porušením právní povinnosti podle zákona 183/2006 Stavební zákon, zákona 127/2005 Sb., o elektronických komunikacích a zákona 266/1994 Sb., o drahách.

www.cdt.cz

Specifické podmínky Správy železnic, státní organizace:

Stavební objekty a provozní soubory zpracované do stupně dokumentace pro územní řízení týkající se sítě elektronických komunikací v majetku Správy železnic musí být v dalším stupni projektové dokumentace zpracovány v rozsahu daném vyhláškou č.146/2008Sb. a upřesněnou směrnicí Správy železnic 11/2006.

Činnosti na majetku Správy železnic uvedené již ve stupni dokumentace pro územní řízení musí být v souladu s technickými kvalitativními podmínkami staveb státních drah.

Specifické podmínky ČD - Telematika a.s.:

Veškeré činnosti spojené s manipulací s kabely v majetku ČD-T jsou nezadatelné a neopravňují žadatele provádět jakoukoliv činnost nebo ochranu na sítích elektronických komunikací!

Počet příloh: 1

ČD - Telematika a.s.
Pernerova 2819/2a
130 00 Praha 3

Žádost o vyjádření k existenci SEK je možné podávat elektronicky na vyjadreni.cdt.cz.

www.cdt.cz

ČD - Telematika a.s. | akciová společnost | Korespondenční adresa: Pod Tábořem 369/8a | 190 00 Praha 9 | tel.: +420 972 225 555

Sídlo společnosti: Pernerova 2819/2a | 130 00 Praha 3 | iČ: 61459445 | DIČ: CZ61459445 | Vedená u Městského soudu v Praze, spisová značka B 8938





DISTRIBUCE

14

ŽADATEL

Dopravní projektování, spol. s r.o.
28. října 3388/111
70200 Ostrava

NAŠE ZNAČKA
0102000486

VYŘÍZENO DNE
04.09.2023

Sdělení o existenci energetického zařízení, sítě pro elektronickou komunikaci nebo zařízení technické infrastruktury společnosti ČEZ Distribuce, a. s., pro akci:

Údržba, opravy a odstraňování závad u SMT 2023 -PD propustku na TÚ 2251 a 2252- Propustek v km 10

Vážený zákazníku,

dovolujeme si reagovat na Vaši žádost číslo 0102000486 ze dne 04.09.2023 o sdělení o existenci energetického zařízení, sítě pro elektronickou komunikaci nebo zařízení technické infrastruktury. Na Vámi uvedeném zájmovém území se **nenachází energetické zařízení, zařízení sítě pro elektronickou komunikaci nebo zařízení technické infrastruktury v majetku společnosti ČEZ Distribuce, a. s.**

Zároveň si Vás dovoluujeme upozornit, že se v zájmovém území může nacházet energetické zařízení, sítě pro elektronickou komunikaci nebo zařízení technické infrastruktury, které není v majetku společnosti ČEZ Distribuce, a. s.

Toto sdělení je platné do 04.03.2024.

V souvislosti s výše uvedeným si Vás dovoluujeme upozornit, že uvedené sdělení včetně jeho příloh představuje skutečnosti tvořící obchodní tajemství společnosti ČEZ Distribuce, a. s. Poskytnuté informace jsou dále také důvěrnými informacemi a obchodně citlivými informacemi společnosti ČEZ Distribuce, a. s. Z výše uvedených důvodů si Vás proto společnost ČEZ Distribuce, a. s., dovoluje upozornit, že s poskytnutými informacemi je potřeba nakládat dle platných právních předpisů, v opačném případě se vystavujete postihu ve smyslu platné právní úpravy. V této souvislosti si Vás dále dovoluujeme upozornit, že požadované informace nesmí být předány, sděleny, využity, zpřístupněny, či jiným způsobem postoupeny na jakoukoli třetí osobu bez předchozího prokazatelného souhlasu společnosti ČEZ Distribuce, a. s. Informace o existenci energetického zařízení, sítě pro elektronickou komunikaci a zařízení technické infrastruktury mohou být využity pouze pro účel, pro který byly vyžádány.

S pozdravem

ČEZ Distribuce, a. s.
Děčín, Děčín IV-Podmokly
Teplická 874/8
PSČ 405 02
IČ: 24729035

Přílohy

Situační výkres zájmového území

ČEZ Distribuce, a. s.

Děčín, Děčín IV-Podmokly, Teplická 874/8, PSČ 405 02 | IČ: 24729035, DIČ: CZ24729035 |
zapsaná v obchodním rejstříku vedeném u Krajského soudu v Ústí nad Labem, sp. zn. B 2145 |
e-mail: info@cezdistribuce.cz, www.cezdistribuce.cz |
zasílací adresa: ČEZ Distribuce, a. s., Plzeň, Guldenerova 2577/19, PSČ 326 00



15

naše značka
5002886467
vyřizuje
Jaroslav Kápička
datum
04.09.2023

Dopravní projektování, spol. s r.o.
28. října 3388/111
70200 Ostrava

Věc:
Údržba, opravy a odstraňování závad u SMT 2023 - PD propustku na TÚ 2251 a 2252- Propustek v km 101,505
K.ú. - p.č.: Holasovice

Stavebník: Dopravní projektování, spol. s r.o., 28. října 3388/111, 70200 Ostrava

Účel stanoviska: Informace o poloze a průběhu plynárenského zařízení

GasNet, s.r.o., jako provozovatel distribuční soustavy (PDS) a technické infrastruktury, zastoupený GasNet Služby, s.r.o., vydává toto stanovisko:

TOTO STANOVISKO SLOUŽÍ POUZE JAKO SDĚLENÍ O POLOZE A PRŮBĚHU PLYNÁRENSKÝCH ZAŘÍZENÍ A PLYNOVODNÍCH PŘÍPOJEK (dále jen PZ) V ZÁJMOVÉM ÚZEMÍ VYZNAČENÉM V PŘÍLOZE.

STANOVISKO BYLO VYGENEROVÁNO NA ZÁKLADĚ VAŠÍ ŽÁDOSTI AUTOMATICKY.

V zájmovém území vyznačeném v příloze tohoto stanoviska, nebo jeho blízkosti se NACHÁZÍ PROVOZOVANÁ PZ ve vlastnictví nebo správě GasNet s.r.o. - viz příloha s informativní polohou PZ a informací v legendě.

Upozorňujeme, že v zájmovém území vyznačeném v příloze tohoto stanoviska se mohou nacházet PZ, která jsou ve fázi výstavby a doposud nebyla předána GasNet s.r.o. k provozování. Taktéž se v zájmovém území mohou nacházet PZ jiných vlastníků či správců, případně i dlouhodobě nefunkční/neprovozoovaná PZ bez dostupných informací o jejich poloze a vlastnictví. Tato PZ NEJSOU v příloze vyznačena a NEJSOU předmětem tohoto stanoviska.

TOTO STANOVISKO NELZE POUŽÍT PRO:

- pro zahájení stavební činnosti v ochranném a bezpečnostním pásmu PZ včetně objednání vytyčení za tímto účelem
- jednání s orgány státní správy ve věcech územního plánování a stavebního řádu dle zákona č. 183/2006 Sb. v platném znění ve věci územního řízení, řízení o územním souhlasu, veřejnoprávní smlouvy pro umístění stavby, zjednodušeného územního řízení, ohlášení, stavebního řízení, společného územního a stavebního řízení, vodoprávního rozhodnutí, veřejnoprávní smlouvy o provedení stavby nebo oznámení stavebního záměru s certifikátem autorizovaného inspektora.

TOTO STANOVISKO LZE POUŽÍT POUZE PRO:

- objednání vytyčení polohy PZ za účelem zpracování projektové dokumentace stavby

Vytyčení provede příslušná provozní oblast ZDARMA.
Formulář a kontakt naleznete na <https://www.gasnet.cz/cs/ds-vytyceni-pz/>.

Při podání žádosti uveďte žadatel naší značku (číslo jednací) uvedenou v úvodu tohoto stanoviska. O provedeném vytyčení trasy bude sepsán protokol.

POKUD HODLÁTE POUŽÍT POSKYTNUTÉ INFORMACE PRO ZPRACOVÁNÍ PROJEKTOVÉ DOKUMENTACE (dále jen PD) ZA ÚČELEM ZÍSKÁNÍ SOUHLASU SE STAVEBNÍ ČINNOSTÍ V OCHRANNÉM A BEZPEČNOSTNÍM PÁSMU PZ, SDĚLUJEME VÁM TYTO DALŠÍ INFORMACE:

GasNet Služby, s.r.o.

Plynárenská 499/1 • Zábřovice • 602 00 Brno • T 555 90 10 10 • www.gasnet.cz

IČ: 27935311 • DIČ: CZ27935311

Zápis do obchodního rejstříku: Krajský soud v Brně, sp. zn. C 57165, dne 26. 7. 2007

Certificate of Incorporation: Regional Court in Brno, ref. number C 57165, on 26th July 2007

Zákaznická linka GasNet 555 90 10 10, info@gasnet.cz, www.gasnet.cz

1) O poskytnutí polohy stávajících PZ ve správě GasNet, s.r.o. v digitální podobě (dgn,dwg) lze požádat prostřednictvím služby Vektorová data, která je dostupná na <https://dpo.gasnet.cz/zadost-o-vektorova-data>. Tato služba je určena odborné veřejnosti (projekční firmy) a obcím a krajům (oblast územního plánování).

2) PD, ve které budou zakreslena PZ dle poskytnutých mapových nebo elektronických podkladů, požadujeme předložit k odsouhlasení podáním žádosti na portálu Distribuce plynu online <https://dpo.gasnet.cz/zadost-o-stanovisko>. Tato povinnost je dána ustanovením zákona č. 458/2000 Sb., §68 a §69.

3) PD bude vypracována ve smyslu stavebního zákona č. 183/2006 Sb. ve znění pozdějších předpisů.

4) Pokud v poskytnutých mapových podkladech naleznete informaci o PLÁNOVANÉ STAVBĚ PŘED REALIZACÍ, jedná se o situaci, kdy v zájmovém území nebo v jeho blízkosti se připravuje plynárenská stavba (rekonstrukce, nová výstavba, přeložka). V případě, že se bude jednat o připravovanou investici GasNet s.r.o., požadujeme Vaši stavbu koordinovat s naším záměrem.

5) Pokud v poskytnutých mapových podkladech naleznete informaci o PROVEDENÉ VÝSTAVBĚ, KTERÁ NENÍ UVEDENA DO PROVOZU, jedná se o situaci, kdy v zájmovém území nebo v jeho blízkosti je vybudováno PZ, které bude v blízké době uvedeno do provozu. Na tato PZ se vztahují ochranná, případně bezpečnostní pásma dle zákona č. 458/2000 Sb. ve znění pozdějších předpisů. Informace o možnosti poskytnutí digitálních dat (dgn,dwg) a podmínky výdeje získáte na adrese: <http://www.gasnet.cz/cs/zadost-o-vektorova-data/>.

6) Pokud Vaše zájmové území protíná PÁSMO VLIVU ANODOVÉHO UZEMNĚNÍ STANICE KATODICKÉ OCHRANY (SKAO), je třeba individuálního posouzení v závislosti na připravované stavbě. Je nutné podat novou žádost na <https://dpo.gasnet.cz/zadost-o-stanovisko> s důvodem žádosti Předprojektová příprava. K žádosti připojte podrobné informace o záměru stavby a její konstrukci. Obdržíte stanovisko, kde budou sděleny podrobné podmínky pro umístění stavby v blízkosti tohoto řízení.

7) Pokud v poskytnutých mapových podkladech naleznete informaci o NEPLYNOVODNÍM ZAŘÍZENÍ (PLOCHA), jedná se o území, kde se nachází PROVOZOVANÁ PLNÍČÍ STANICE LNG STANICE nebo je zde CHRÁNĚNÝ PROSTOR PRO VÝSTAVBU LNG stanice. V tomto prostoru je nutné respektovat vzdálenost 35 m od osy zásobníku LNG, kam sahá požární nebezpečný prostor, ve kterém není možno stavět budovy s trvalou přítomností osob. Pro posouzení stavebního záměru v menší vzdálenosti je třeba předložit k posouzení podrobnou dokumentaci takového záměru.

8) V případě potřeby dalších informací kontaktujte technika prostřednictvím Kontaktního systému <http://www.gasnet.cz/cs/kontaktni-system/> (Stanovisko k existenci sítě a ke stavbě NEplynárenského zařízení).

PLYNOFIKACE NEMOVITOSTI:

Požadavek na připojení nového odběrného místa nebo technické změny u existujícího odběrného místa musí být projednán prostřednictvím žádosti o připojení k distribuční soustavě.

Podrobné informace naleznete na stránkách GasNet s.r.o. <https://www.gasnet.cz/cs/zakaznik/>.

V případě, že plánovaná plynifikace vyvolá rozšíření plynovodní sítě (připojení více odběrných míst), musí být toto projednáno s GasNet s.r.o. Podrobné informace naleznete na stránkách <https://www.gasnet.cz/cs/zadost-o-rozsireni-ds/>.

Toto stanovisko platí pouze pro území vyznačené v příloze tohoto stanoviska a to 24 měsíců ode dne jeho vydání.

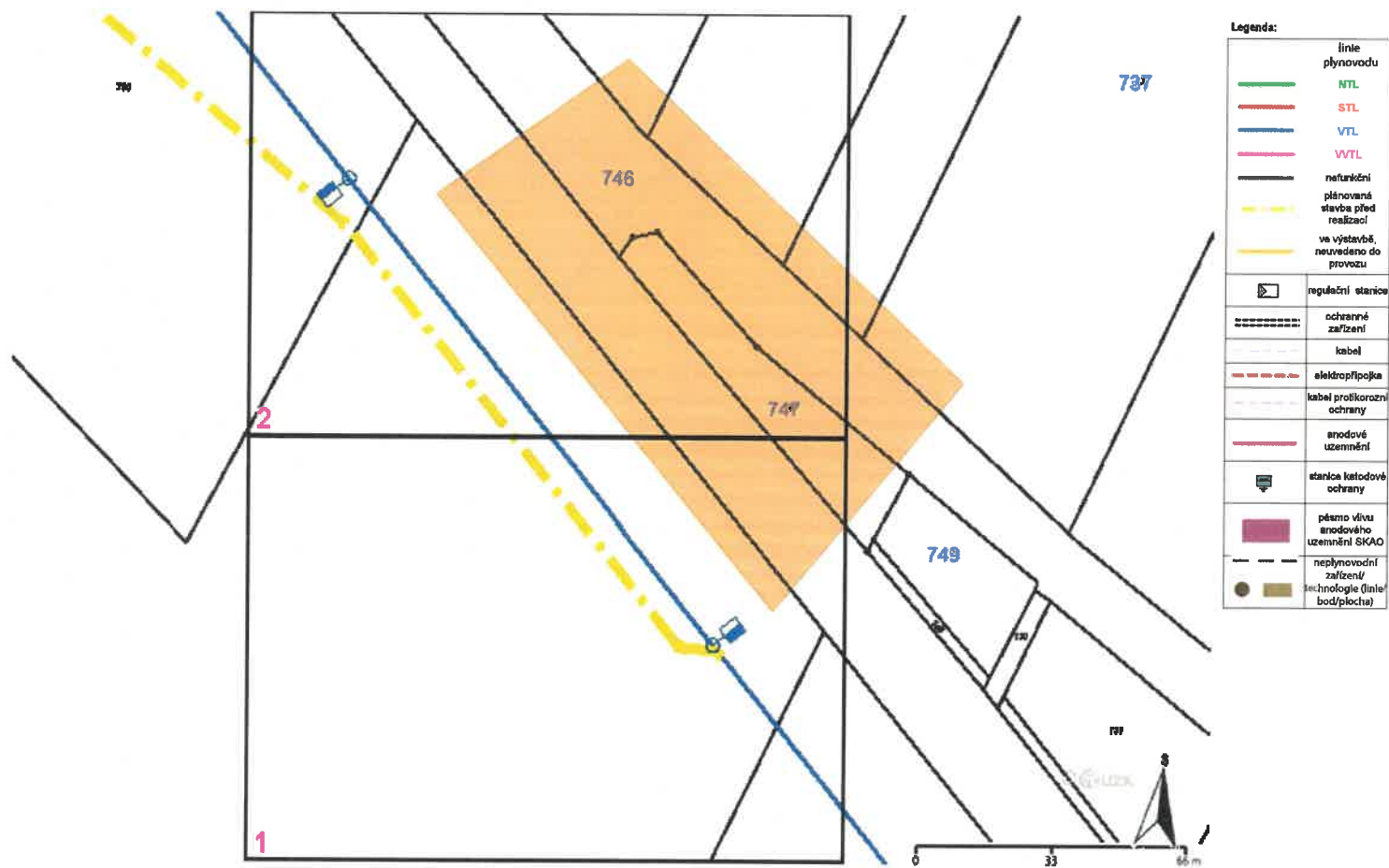
Za správnost a úplnost dokumentace předložené s žádostí včetně jejího souladu s platnými předpisy plně zodpovídá její zpracovatel. Stanovisko nenahrazuje případná další stanoviska k jiným částem stavby.

V případě další korespondence nebo jednání (např. změna stavby) uvádějte naši značku - 5002886467 a datum tohoto stanoviska. Kontakty jsou k dispozici na <https://www.gasnet.cz/cs/kontaktni-system/>.

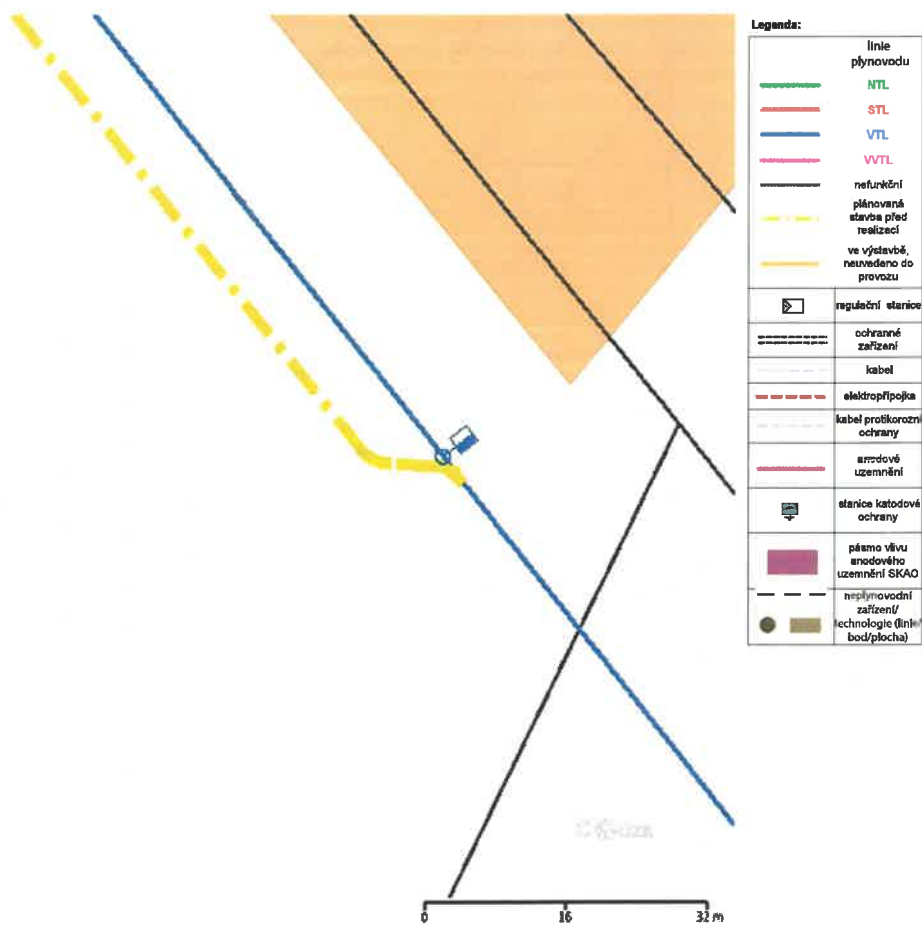


GasNet, s.r.o.
zastoupená společností GasNet Služby, s.r.o., IČ 27935311
Jaroslav Kápička
Vedoucí zpracování externích požadavků
Odbor zpracování externích požadavků

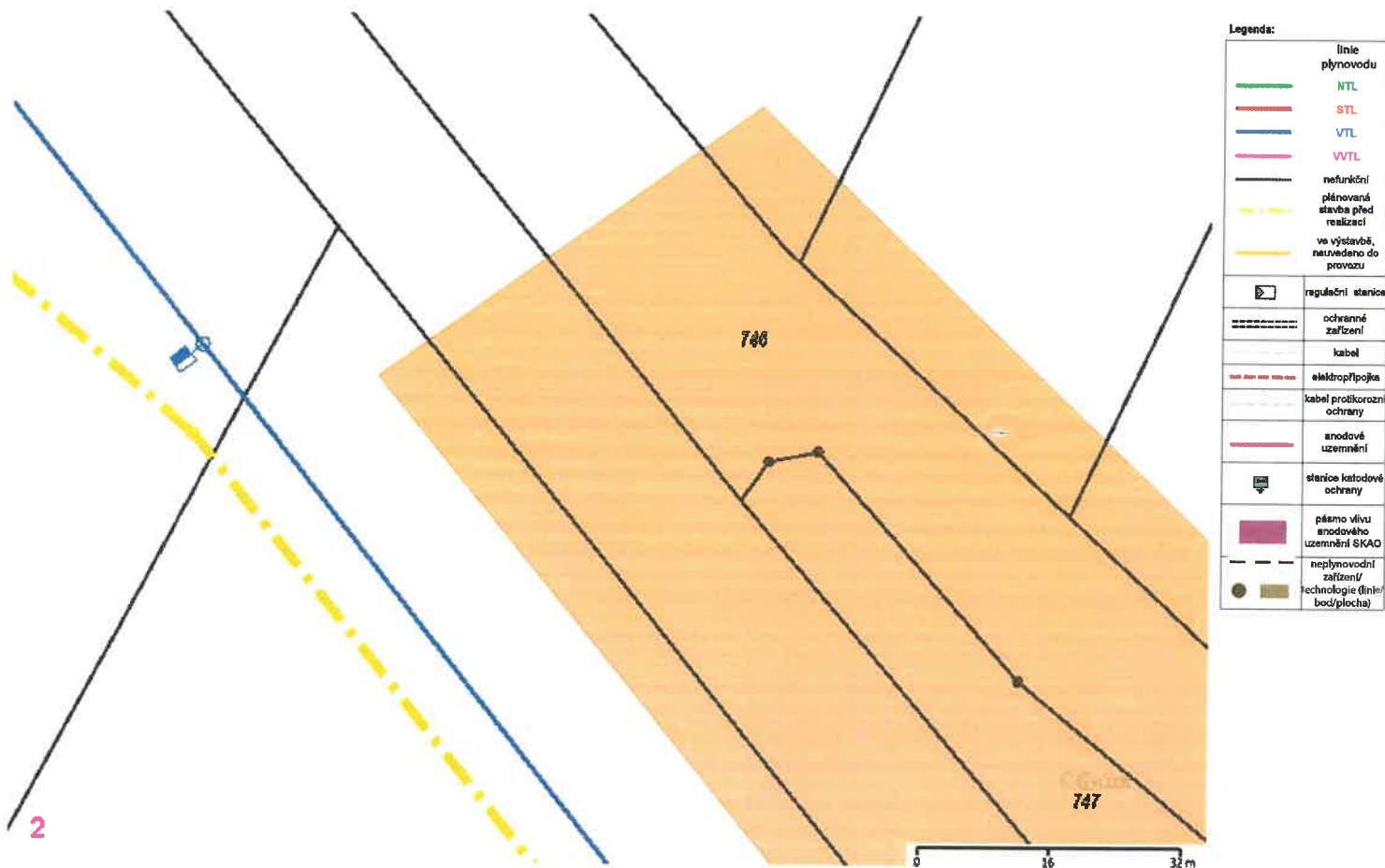
Provozovatel DS: GasNet, s.r.o.; Stavebník: Dopravní projektování, spol. s r.o., 28. října 3388/111, 70200 Ostrava. K.ú.: Holasovice.



Provozovatel DS: GasNet, s.r.o.; Stavební a Dopravní projektování, spol. s r.o., 28. října 3388/111, 70200 Ostrava, K.ú.: Holasovice.



Provozovatel DS: GasNet, s.r.o.; Stavebník: Dopravní projektování, spol. s r.o., 28. října 3388/111, 70200 Ostrava. K.ú.: Holasovice.



O b e c H O L A S O V I C E

Holasovice 130, 747 74 Holasovice

Dopravní projektování, s.r.o.
28. října 3388/111
702 00 Moravská Ostrava

Vaše značka

Naše značka
Č.j.: 615/2023

Vyřizuje
Ing. Volný

Datum
20.9.2023

Vyjádření obce Holasovice k existenci inženýrských sítí

Na základě vaší žádosti ze dne 5.9.2023, která byla zaevidována Obecním úřadem Holasovice pod č.j. 615/2023, vám sdělujeme následující:

V zájmovém území stavby „Údržba, opravy a odstraňování závad u SMT 2023-PD propustku na TÚ 2251-2252, Propustek v km 101,505“ se nenacházejí žádné sítě technické infrastruktury v majetku či správě obce Holasovice.

S pozdravem



Ing. Václav Volný
starosta obce Holasovice

OBEC HOLASOVICE
Holasovice 130, 747 74
IČ: 00300080 ①

Telefon
553 662 296

Telefon/fax
553 662 294

Bankovní spojení
ČS, a.s. Opava
Č. ú.: 1846763399/0800

IČ
00300080

DIČ
CZ00300080

**Severomoravské vodovody
a kanalizace Ostrava a.s.**
se sídlem 28. října 1235/169,
Mariánské Hory, 709 00 Ostrava

Dopravní projektování, spol. s r.o.
28. října 3388 / 111
70200 Ostrava-Moravská Ostrava

Automatický systém
Značka: 9773/V021836/2023/AUTOMAT
ID stavby: 337286154

Ostrava, dne: 5.9.2023

Věc: **Údržba, opravy a odstraňování závad u SMT 2023 -PD propustku na TÚ 2251 a 2252- Propustek v km 101,505**

Stanovisko k existenci inženýrských sítí, resp. stavebnímu záměru (neslouží jako stanovisko pro vydání územního souhlasu, územního rozhodnutí, souhlasu s ohlášenou stavbou nebo stavebního povolení)

Realizací stavby "Údržba, opravy a odstraňování závad u SMT 2023 -PD propustku na TÚ 2251 a 2252- Propustek v km 101,505", dle Vámi vyznačené zájmové lokality (viz zakres řešeného území v přiložené situaci) nedojde ke kolizi se stávajícím zařízením v majetku, případně v provozování SmVaK Ostrava a.s.

S navrhovanou výše uvedenou stavbou, která má být umístována dle Vámi zadaného polygonu, souhlasíme.

Pokud je v rámci stavby rovněž požadováno napojení na vodovod nebo na kanalizaci sdělujeme, že napojení na zařízení v majetku případně v provozování SmVaK Ostrava a.s. není možné – ve Vámi vyznačeném zájmovém území a v jeho nejbližším okolí se zařízení v majetku případně v provozování SmVaK Ostrava a.s. nenachází.

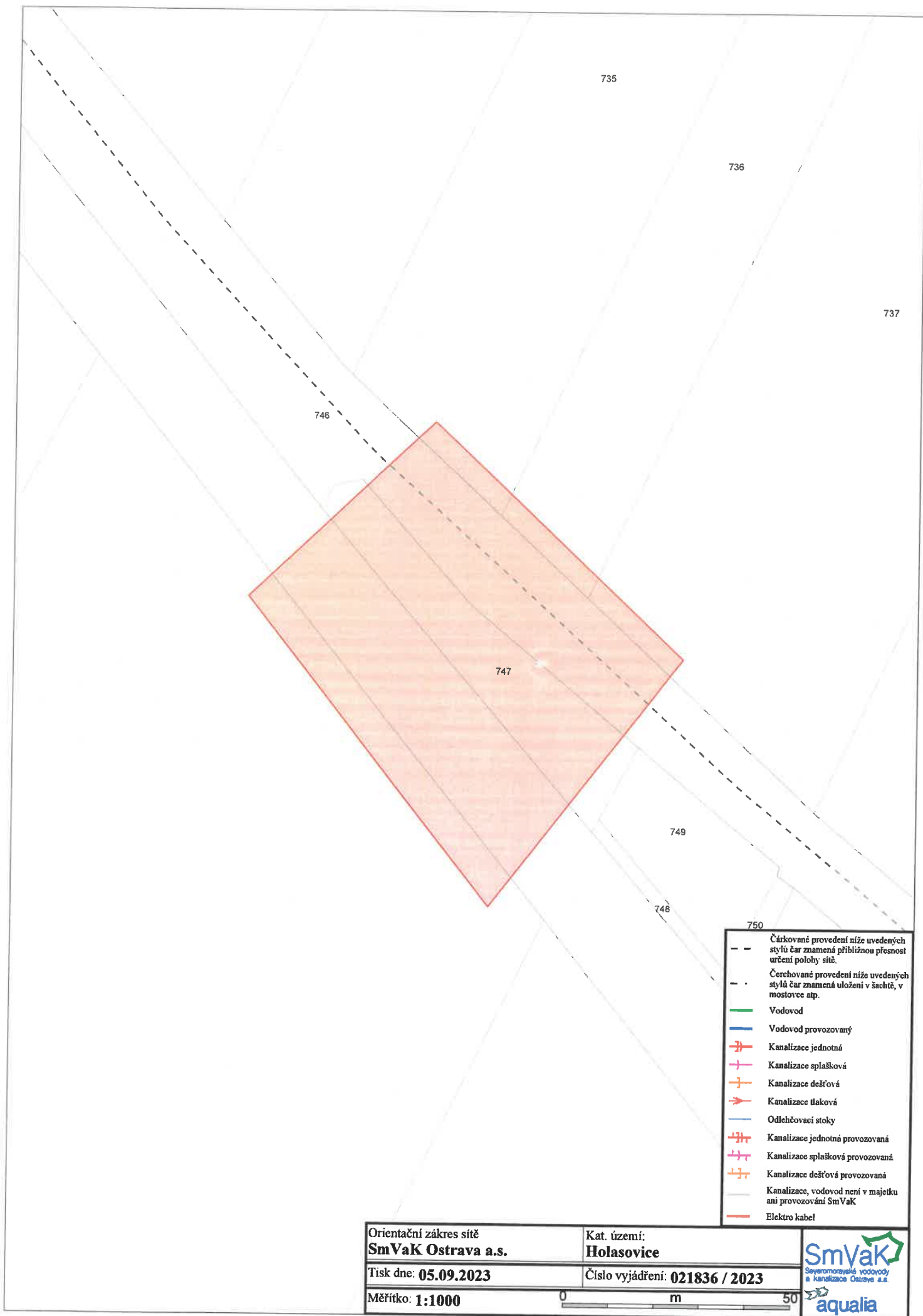
Pokud i přes výše uvedené, je uvažováno s napojením na vodovod nebo kanalizaci v majetku, případně v provozování SmVaK Ostrava a.s., doporučujeme podat novou žádost o vyjádření prostřednictvím (www.smvak.cz), ve které vyznačíte větší plochu polygonu zájmového území, abychom Vám mohli sdělit, zda se v širší oblasti nachází zařízení SmVaK Ostrava a.s. vhodné pro napojení Vašeho stavebního záměru. V takovém případě je nutné žádost doplnit o typ a počet objektů určených k napojení na vodovod, předpokládanou potřebu vody v hodnotách Qh v l/s (přip. v m³/h), Qmax v l/s; Qpož v l/s, včetně počtu navržených nadzemních podlaží. Pro sdělení možnosti napojení na kanalizaci je nutné doplnit do žádosti informace o předprodávaném množství a kvalitě vypouštěných odpadních vod. Upozorňujeme, že dešťové vody ze všech navrhovaných objektů, je nutné přednostně řešit mimo kanalizaci v majetku případně v provozování SmVaK Ostrava a.s.

Platnost tohoto stanoviska je 1 rok.

**Severomoravské vodovody
a kanalizace Ostrava a.s.**
28. října 1235/169, Mariánské Hory,
709 00 Ostrava 39


Ing. Lumír Pavelek
vedoucí technického odboru

Příloha: situace Vámi vyznačeného zájmového území



Vyjádření k drážním energetickým zařízením a jejich součástím ve Správě železnic, Oblastního ředitelství Ostrava, Správy elektrotechniky a energetiky (SEE)
Ev. č. INT-23-SEE-621

„Propustky v km 100,762 a 101,505 na trati Krnov - Opava východ (2252)“, (Existence inženýrských sítí - v OPD).

Trať Správy železnic Krnov – Opava-východ v km 100.710-100.810 a 101.450-101.550.

Komu		Od koho	Vladimíra Celárková Pavel Kočí
úsek, org. jednotka:	Oblastní ředitelství Ostrava	úsek, org. jednotka:	Oblastní ředitelství Ostrava
odbor:	SMT	odbor:	SEE
		telefon:	+420 972 762 062 +420 972 762 202
		e-mail:	celarkova@spravazeleznic.cz kocipa@spravazeleznic.cz
Datum	24. 7. 2023	Počet stran	2
		Počet příloh	2

ke dni: **červenec**

2023

Při realizaci Vámi plánovaných vyznačených zemních prací **dojde** ke styku (souběhu, křížení) s drážními elektroenergetickými zařízeními a jejich součástmi, která jsou chráněna ochranným pásmem dle § 46 zákona č. 458/2000 Sb.

Jedná se o:

- podzemní vedení: nn☒, nn DOÚO, ON☐, vn 3kV DC☐, vn 6kV☐, vn 22kV☐, vvn 110kV☐, uzemnění☐
- nadzemní vedení kabelové: nn☐, vn 6kV☐, vn 22kV☐
- nadzemní vedení (bez izolace): vn 3kV DC☐, vvn 110kV☐
- nadzemní vedení (se zákl. izolací): vn 22kV☐
- elektrické stanice: venkovní☐, stožárové☐, kompaktní a zděné☐

Všeobecné podmínky:

Provádění zemních prací v blízkosti podzemních vedení elektrizační soustavy a jejich součástí se povoluje za podmínek, že žadatel:

- bude respektovat ochranná pásma zařízení elektrizační soustavy dle § 46 zákona č. 458/2000 Sb.
- zajistí před zahájením zemních prací vytýčení kabelového vedení přímo na stanovišti (trase), nutno uvést značku tohoto vyjádření
- uvědomí organizaci, která vydala toto vyjádření o zahájení stavebních prací nejméně 15 dnů předem
- seznámí prokazatelně (písemně) své zaměstnance, jichž se to týká, s polohou tohoto vedení (zařízení) a upozorní je na možnou odchylku uloženého vedení (zařízení) od výkresové dokumentace (v metrech)
- vyzve své zaměstnance, aby dbali při pracích v těchto místech největší opatrnosti a ve vzdálenosti 1 metru po každé straně vytýčené trasy vedení (zařízení) nepoužívali žádných mechanizačních prostředků (hloubicích strojů) a dodržovali platné bezpečnostní předpisy a ČSN
- uloží svým zaměstnancům, aby odkryté podzemní kabelové vedení (zařízení) řádně zajistili proti poškození a na tuto skutečnost upozorní správce zařízení (kabelu)

- bude dodržovat technologické postupy pokládky sítí technického vybavení (kabely, potrubí aj.) dle platných ČSN, TNŽ a předpisů Správy železnic, státní organizace a ostatních právních předpisů
- zajistí zachování snadného přístupu ke kabelovým trasám a zařízením ve správě SEE OR Ostrava z provozních důvodů (oprava, údržba, příp. výměna) s potřebnou technikou
- vyzve správce zařízení k provedení kontroly, zda není vedení (zařízení) viditelně poškozeno
- ohlásí neprodleně každé poškození podzemního kabelového vedení a ostatního zařízení na elektrodispečink Správy železnic, státní organizace v Ostravě:

elektrodispečer I. tel.: 972 762 581

elektrodispečer II. tel.: 972 762 683

Doplňující připomínky:

- Požadujeme respektovat ochranné pásmo kabelového vedení nn (1m) ve správě SEE, OR Ostrava dle § 46 zákona č. 458/2000 Sb., uložení kabelového vedení požadujeme respektovat dle ČSN 33 2000-5-52 ed.2 a ČSN 37 8711 ed. 2, při souběhu a křížení dle ČSN 73 6005.
- Vytyčování kabelů v naší správě zajišťuje na základě písemné objednávky VM ED Opava p. Nekvasil, č.tel.: 972 758 462 (e-mail: Nekvasil@spravazeleznic.cz).

Nedodržení výše uvedeného je hrubým porušením právních povinností dle zákonů č. 458/2000 Sb. energetický zákon a č. 266/1994 Sb. Zákon o drahách v jejich platných zněních.

Toto vyjádření pozbývá platnosti, jestliže se nezačne se stavebními pracemi uvedené stavby do dne: **červenec 2025**

Ing. Jaromír Hubač Digitálně
podepsal Ing.
Jaromír Hubač
Ing. Jaromír Hubač
Přednosta
Správy elektrotechniky a energetiky
Oblastní ředitelství Ostrava

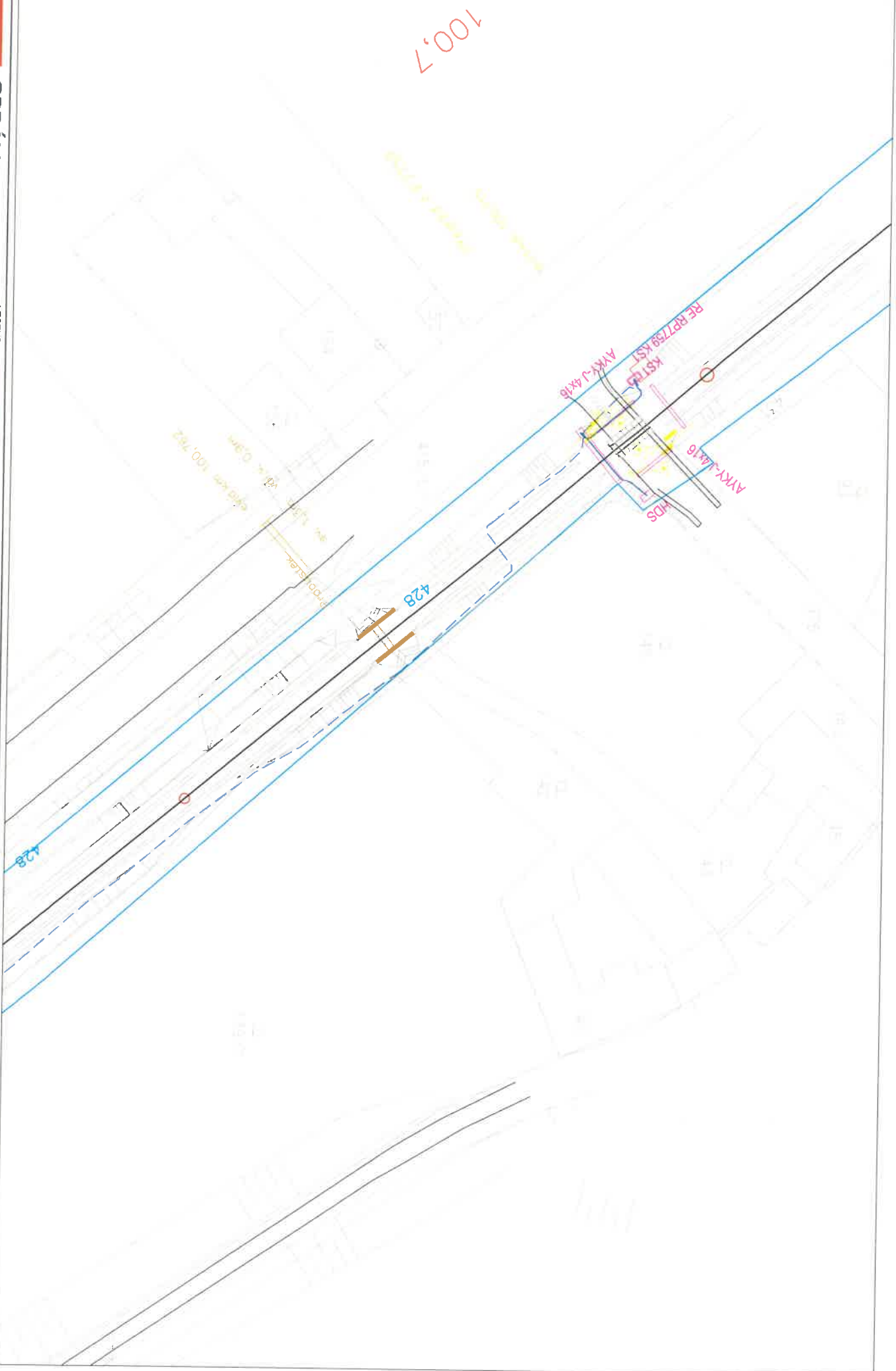


LEGENDA:

SŽ OŘ SEE Ostrava vn nadzemní
SŽ OŘ SEE Ostrava vn podzemní
SŽ OŘ SEE Ostrava nn nadzemní
SŽ OŘ SEE Ostrava nn podzemní
SŽ OŘ SEE Ostrava nn podzemní

DATUM:11/2022

SITUACE



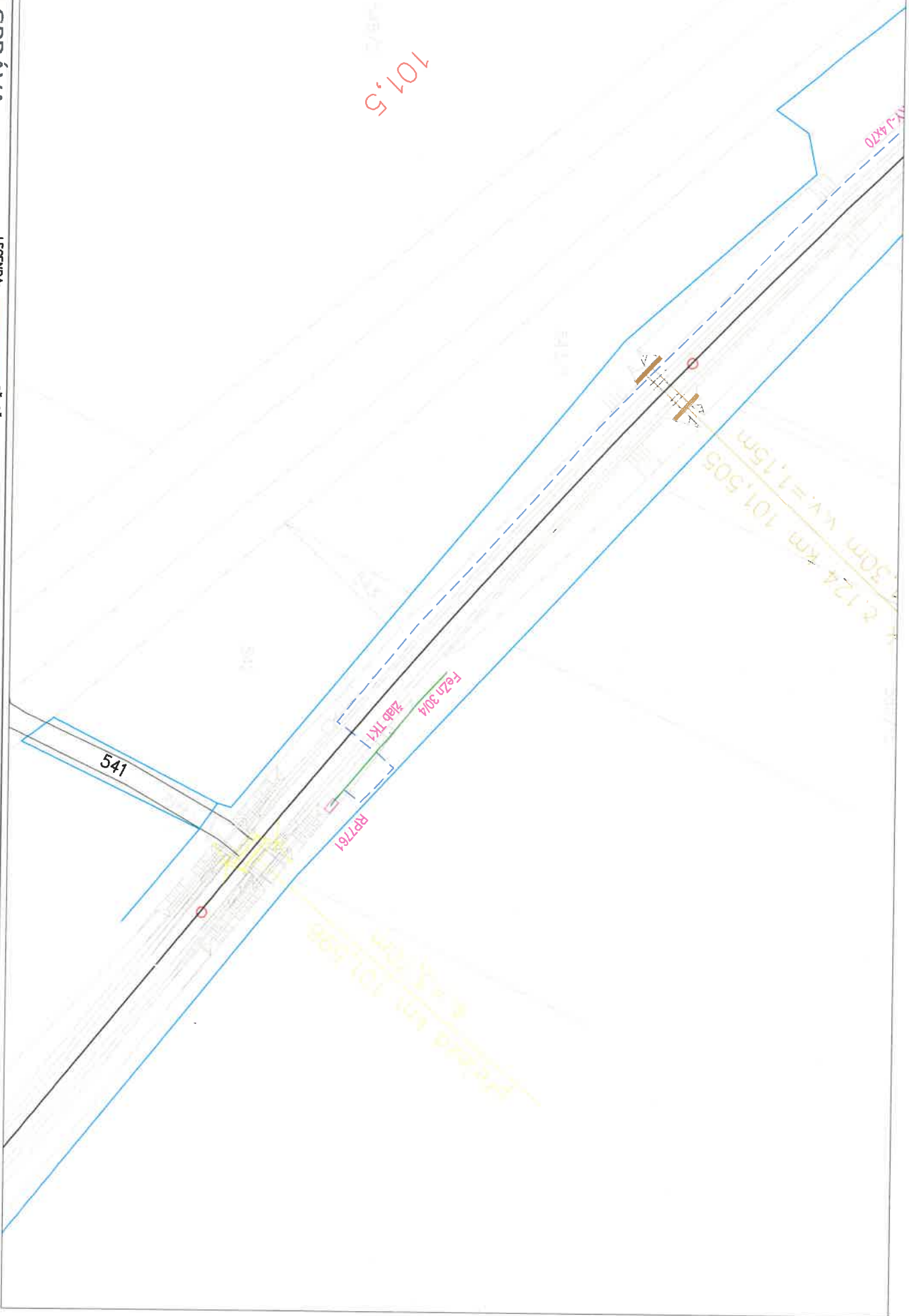


SPRÁVA
ŽELEZNIC

LEGENDA:

	SŽ OR SEE Ostrava vn podzemní
	SŽ OR SEE Ostrava vn podzemní
	SŽ OR SEE Ostrava vn podzemní
	SŽ OR SEE Ostrava vn podzemní
	SŽ OR SEE Ostrava vn podzemní
	SŽ OR SEE Ostrava vn podzemní
	SŽ OR SEE Ostrava vn podzemní
	SŽ OR SEE Ostrava vn podzemní

101,5



541

DATUM:11/2022
SITUACE

**Stanovisko Správy sdělovací a zabezpečovací techniky (SSZT)
Ev. č. 181/2023-SSZT**

Komu	Ing. Milan Švrčina	Od koho	Bc. Dalibor Wajda
úsek, org. jednotka:	OŘ Ostrava	úsek, org. jednotka:	Oblastní ředitelství Ostrava
odbor:	SMT	odbor:	SSZT OŘ Ostrava
		telefon:	+420 972 766 434
		e-mail:	Wajda@spravazeleznic.cz
Datum	28. 7. 2023	Počet stran	2
		Počet příloh	1

Vyjádření k drážním podzemním kabelovým vedením a součástí zabezpečovacího a sdělovacího zařízení ve správě SŽ, s. o., Oblastního ředitelství Ostrava – Správy sdělovací a zabezpečovací techniky (SSZT)

Vyjádření o prostorovém umístění (existenci) podzemních, nadzemních zabezpečovacích kabelových vedení a zařízení ve staveništi (trase).

Přesné vyznačení staveniště, trasy:

Skrochovice – Opava západ km 100,710 – 100,810

Skrochovice – Opava západ km 101,450 – 101,550

Název, účel stavby:

Propustky v km 100,762 a 101,505 na trati Krnov - Opava východ (2252)

Při realizaci Vámi plánovaných prací **dojde** k dotčení (souběhu, křížování) kabelových tras (zařízení) ve správě SŽ, s. o., Oblastního ředitelství Ostrava – Správy sdělovací a zabezpečovací techniky, která jsou chráněna ochranným pásmem ve smyslu zákona č. 266/1994 Sb., o dráhách.

Na základě tohoto vyjádření **je** nutné požádat o jejich vytyčení.

Vyjádření pozbývá platnosti dne: 28. 7. 2025

Všeobecné podmínky

Při provádění zemních prací v blízkosti podzemních silnoproudých a slaboproudých kabelových vedení a jejich součástí je nutno:

- zajistit před zahájením zemních prací vytyčení kabelového vedení přímo na stanovišti (trase), nutno uvést značku tohoto vyjádření
- uvědomit organizaci, která vydala toto vyjádření o zahájení stavebních prací nejméně 15 dnů předem
- seznámit prokazatelně (písemně) své zaměstnance, jichž se to týká, s polohou tohoto vedení (zařízení)

- upozornit na možnou odchylku $\pm 30\text{cm}$ uloženého vedení (zařízení) od polohy vyznačené ve výkresové dokumentaci
- upozornit své zaměstnance, aby dbali při pracích v těchto místech největší opatrnosti a ve vzdálenosti **1 metru** po každé straně vytyčené trasy vedení (zařízení) nepoužívali žádných mechanizačních prostředků (hloubicích strojů) a dodržovali platné bezpečnostní předpisy a ČSN
- uložit svým zaměstnancům, aby odkryté podzemní kabelové vedení (zařízení) řádně zajistili proti poškození a na tuto skutečnost upozorní správce zařízení (kabelu)
- dodržovat technologické postupy pokládky sítí technického vybavení (kabely, potrubí aj.) dle platných ČSN, TNŽ a předpisů a ostatních právních předpisů
- vyzve správce zařízení k provedení kontroly, zda není vedení (zařízení) viditelně poškozeno
- **ohlásit neprodleně každé poškození podzemního kabelového vedení a ostatního zařízení organizaci, která vydala toto vyjádření**
- při práci dodržet vyhlášku 48/1982 „Zemní práce“, v platném znění
- respektovat ochranná pásma správce kabelových a venkovních (trakčních) vedení a elektrických stanic dle § 46 zákona č. 458/2000 Sb., v platném znění

Vytyčení trasy

Je-li nutné vytyčení kabelových tras ve správě SŽ, s. o., Oblastního ředitelství Ostrava, je vytyčení provedeno pracovníky SSZT. Vytyčení se děje na základě písemné objednávky a telefonické domluvy nejméně 2 týdny před požadovaným termínem vytyčení. Na objednávce uveďte číslo tohoto vyjádření, datum vydání, IČO, DIČ a bankovní spojení Vaší organizace, dále přiložte kopii výpisu z obchodního rejstříku a také situační schéma.

Objednávku zasílejte na adresu:

Správa železnic, s. o.
Oblastní ředitelství Ostrava
Správa sdělovací a zabezpečovací techniky
Muglinovská 1038/5
702 00 OSTRAVA

Kontakt: **Vaškůj Radim**
Tel.: **972 762 324**
Mobil: **725 797 098**
E-mail: **Vaskuj@spravazeleznic.cz**

Upozornění: V případě, že žadatel poškodí kabel (y), zařízení ve správě SŽ, s. o., Oblastního ředitelství Ostrava:

- je povinen uhradit náklady na opravu a provozuschopnost,
- uhrazené náklady nenahrazují možné postihy ve smyslu zákona 127/2005 Sb., o elektronických komunikacích a dalších zákonů, zejména pak zákona číslo 500/2004 Sb., správní řád, v platném znění.

Doplňující údaje:

- Ochranné pásmo kabelové trasy (1 m od osy krajního kabelu na každou stranu) ve správě SSZT požadujeme respektovat včetně nepojíždění těžkými mechanizmy mimo zpevněnou plochu.
- Ke kabelovým trasám a zařízení požadujeme zachovat snadný přístup z provozních důvodů (údržba, oprava a výměna).
- V příloze posíláme polohopisné situace kabelových tras ve správě SSZT.

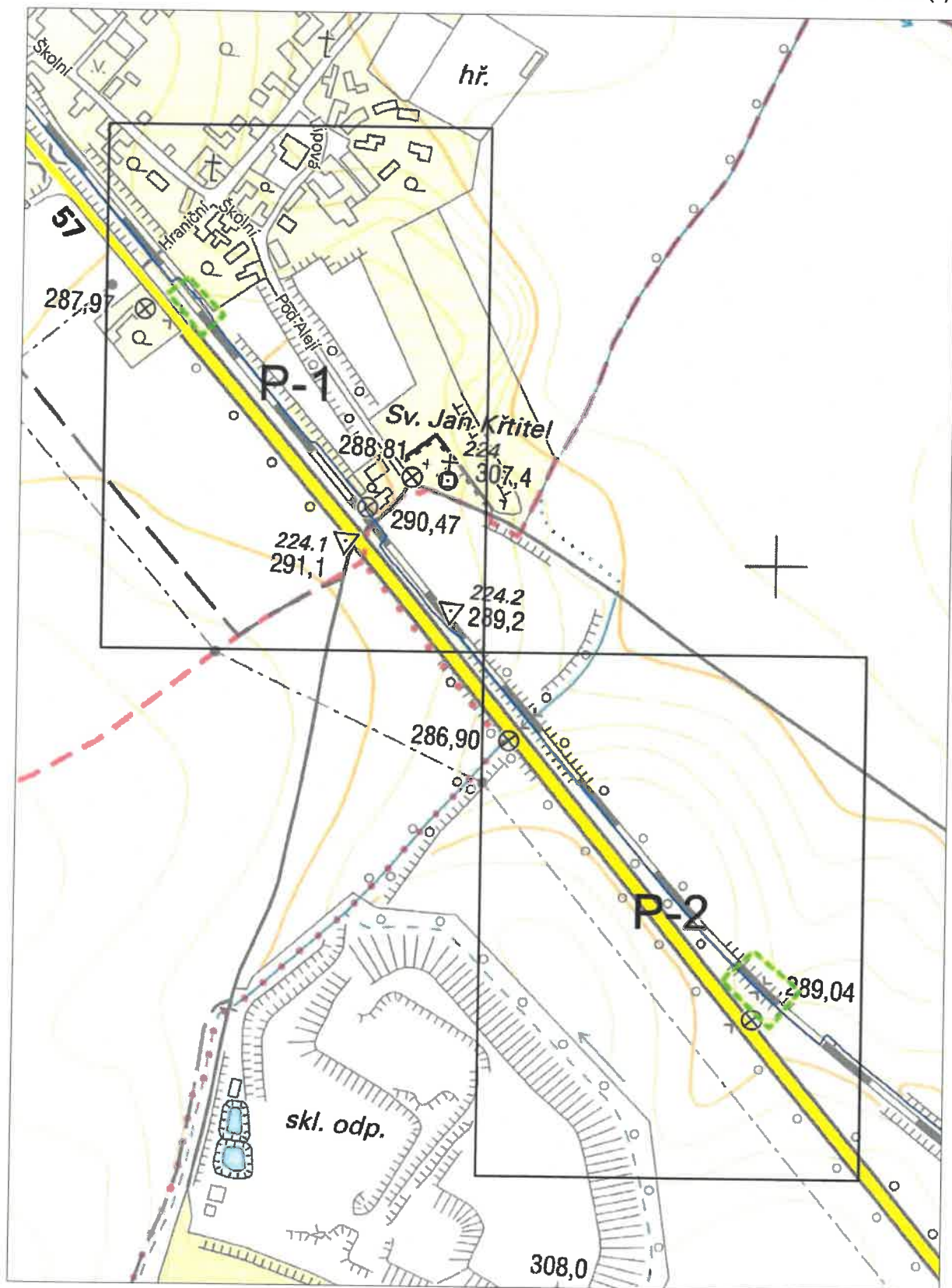
Upozorňujeme, že nedodržení těchto podmínek je hrubým porušením právních povinností ve smyslu zákona č. 266/1994 Sb., o dráhách, v platném znění.

Název 1: Propustky v km 100,762 a 101,505 na trati Krnov - Opava východ (2252)	
Název 2:	
Druh: Oprava	Stupeň stavby:: Sítě
Číslo jednací:	
Přijato: 20.07.2023	Termín: 31.07.2023
Stavebník: Správa železnic, státní organizace, Dlážďená 1003/7, 110 00, Praha 1	
Žadatel: Správa železnic, s.o., Oblastní ředitelství Ostrava, Muglinovská 1038, 702 00, Ostrava	
Traťový/definční úsek: 225208 - Skrochovice - Opava západ, km 100.710 - 100.810 225208 - Skrochovice - Opava západ, km 101.450 - 101.550	
Lokalizace:	
Poznámky: 20.07.2023 SMT: SMT připravuje přestavbu propustků v km 100,762 a 101,505. Žádám Vás o vyjádření k existenci inženýrských sítí. Děkuji. Švrčina	
Informování:	

Vyjádření odborných správ:


<p>ČD Telematika OLC - SKS Nesouhlasím Č.j.: patří SKS Ostrava <i>Podepsal Taťáková Jana dne 26.07.2023</i></p>
<p>ČD Telematika Ostrava - SKS Souhlasím Č.j.: Nutno splnit podmínky. podzemní sdělovací vedení viz přílohy</p> <p>interní: společná trasa: SŽT: DOK+TK ČD-T: DOK + 2x příloha <i>Podepsal Tomáš Lariš dne 01.08.2023</i></p>
<p>OŘ Ova - SEE Ostrava Souhlasím Č.j.: INT-23-SEE-621 Nutno splnit podmínky. podmínky viz. vyjádření + 3x příloha <i>Podepsal Kočí Pavel dne 24.07.2023</i></p>
<p>OŘ Ova - SMT - část Ostrava Souhlasím Č.j.:</p> <p><i>Podepsal Švrčina Milan Ing. dne 14.09.2023</i></p>
<p>OŘ Ova - SSZT Ostrava Souhlasím Č.j.: Nutno splnit podmínky.</p> <p>+ 2x příloha <i>Podepsal Wajda Dalibor, Bc. dne 28.07.2023</i></p>
<p>SŽ - Centrum techniky a diagnostiky Souhlasím Č.j.:</p> <p><i>Podepsal Drong Pavel Ing. dne 02.08.2023</i></p>
<p>SŽ - Správa železniční telematiky Praha Souhlasím Č.j.: Nutno splnit podmínky.</p> <p>Při realizaci akce Propustky v km 100,762 a 101,505 na trati Krnov - Opava východ (2252), IS, dojde ke styku s telekomunikačním vedením (DOK, TK) v majetku Správy železnic, státní organizace, které je chráněno ochranným pásmem dle § 102 zákona č. 127/2005 Sb. o elektronických komunikacích, viz vyjádření ČD Telematika č. j. 1202315640 dne 1. 8. 2023.</p> <p>Požadujeme před stavbou objednat u ČD Telematika vytyčení těchto kabelů a v případě, že by stavbou došlo k přiblížení k jejich trasám, je nutné projednat způsob jejich ochrany s majitelem, tj. Správa železnic, státní organizace, Správa železniční telematiky dle platných Všeobecných podmínek pro kabely Správy železnic, státní organizace.</p> <p>Trasy kabelů včetně případných ochranných opatření požadujeme zapracovat do dokumentace v dalším stupni a tu předložit na Správu železnic, státní organizace, Správu železniční telematiky a ČD-Telematika k odsouhlasení.</p> <p>Toto vyjádření má platnost dva roky ode dne vydání.</p>

Podepsal Sládek Jiří, dipl.technik dne 18.08.2023










SSZT trasa



SSZT trasa

Správa železnic, s.o.
Muglinovská 1038/5
702 00 Ostrava

Váš dopis zn.

ze dne

Číslo jednací 1202315640

Datum 1.8.2023

Vyřizuje Tomáš Lariš

telefon +420 602 224 077

e-mail Tomas.Laris@cdt.cz

Věc: Vyjádření k existenci sítí elektronických komunikací v majetku a/nebo správě ČD - Telematika a.s. .

Název stavby: Propustky v km 100,762 a 101,505 na trati Krnov - Opava východ (2252)

V zájmovém území určeném a vyznačeném žadatelem:

- se nachází prostředky sítí elektronických komunikací v majetku ČD - Telematika a.s. nebo do něj zasahuje ochranné pásmo těchto sítí
- se nachází prostředky sítí elektronických komunikací v majetku Správy železnic, státní organizace (ve správě SŽT) nebo do něj zasahuje ochranné pásmo těchto sítí

Ochranné pásmo sítí elektronických komunikací určuje §102 zák. č. 127/2005 Sb., o elektronických komunikacích.

Vyjádření pozbývá platnosti dne 1.8.2025

Všeobecné podmínky ochrany:

Vyjádření je platné pouze pro získání informací o výskytu sítí elektronických komunikací v majetku a/nebo správě společnosti ČD - Telematika a.s. v zájmovém území určeném a vyznačeném žadatelem včetně stanoveného důvodu vyjádření.

Žadatel není oprávněn užít toto vyjádření k podání žádosti o vydání jakéhokoliv správního rozhodnutí či jiného rozhodnutí mající obdobný charakter podle zákona 183/2006 Stavební zákon. Pro již zmíněné účely je žadatel povinen zažádat ČD - Telematika a.s. o udělení souhlasu se stavebními činnostmi prováděnými v blízkosti sítí elektronických komunikací dle § 102 odst. 3 dle zákona č. 127/2005 Sb. o elektronických komunikacích, s přesným zaznačením umístění stavby, stručným popisem rozsahu a způsobu provedení činností a číslem jednacího tohoto vyjádření na příslušnou pobočku (kontakty naleznete na www.cdt.cz/cs/o-nas/informace-pro-stavebniky). Nedodržení této podmínky je hrubým porušením právní povinnosti podle zákona 183/2006 Stavební zákon, zákona 127/2005 Sb., o elektronických komunikacích a zákona 266/1994 Sb., o drahách.

Specifické podmínky Správy železnic, státní organizace:

Stavební objekty a provozní soubory zpracované do stupně dokumentace pro územní řízení týkající se sítě

www.cdt.cz

elektronických komunikací v majetku Správy železnic musí být v dalším stupni projektové dokumentace zpracovány v rozsahu daném vyhláškou č.146/2008Sb. a upřesněnou směrnicí Správy železnic 11/2006.

Činnosti na majetku Správy železnic uvedené již ve stupni dokumentace pro územní řízení musí být v souladu s technickými kvalitativními podmínkami staveb státních drah.

Specifické podmínky ČD - Telematika a.s.:

Veškeré činnosti spojené s manipulací s kabely v majetku ČD-T jsou nezadatelné a neopravňují žadatele provádět jakoukoliv činnost nebo ochranu na sítích elektronických komunikací!

Počet příloh: 1

ČD - Telematika a.s.
Pernerova 2819/2a
130 00 Praha 3

Žádost o vyjádření k existenci SEK je možné podávat elektronicky na vyjadreni.cdt.cz.

www.cdt.cz

ČD - Telematika a.s. | akciová společnost | Korespondenční adresa: Pod Tábořem 369/8a | 190 00 Praha 9 | tel.: +420 972 225 555

Sídlo společnosti: Pernerova 2819/2a | 130 00 Praha 3 | IČ: 61459445 | DIČ: CZ61459445 | Vedená u Městského soudu v Praze, spisová značka B 8938



19

ŽADATEL

Dopravní projektování, spol. s r.o.

28. října 3388/111

70200 Ostrava

NAŠE ZNAČKA
0201618588

VYŘIZUJE / LINKA

VYŘÍZENO DNE
04.09.2023

Sdělení o existenci komunikačního vedení společnosti Telco Pro Services, a. s.

Název akce: Údržba, opravy a odstraňování závad u SMT 2023 -PD propustku na TÚ 2251 a 2252- Prop

Účel: Existence sítí

Vážený zákazníku,

dovolujeme si reagovat na Vaši žádost číslo 0201618588 ze dne 04.09.2023, která se týkala sdělení o existenci komunikačního zařízení na Vámi určeném zájmovém území.

Dle vědomí společnosti Telco Pro Services, a. s. se na Vámi vymezeném zájmovém území:
nenachází komunikační zařízení v majetku společnosti Telco Pro Services, a. s.

Rovněž upozorňujeme, že není vyloučeno, že se ve Vámi vymezeném zájmovém území nachází jiné zařízení, které není v majetku společnosti Telco Pro Services, a. s.

Toto sdělení je platné do 04.09.2024.

Sdělení o existenci či neexistenci sítí představuje skutečnosti tvořící obchodní tajemství společnosti Telco Pro Services, a. s. Poskytnuté informace jsou dále také důvěrnými informacemi společnosti Telco Pro Services, a. s. S poskytnutými informacemi je potřeba nakládat dle platných právních předpisů, v opačném případě se vystavujete postihu ve smyslu platné právní úpravy. Požadované informace nesmí být předány, sděleny, využity, zpřístupněny, či jiným způsobem postoupeny na jakoukoli třetí osobu bez předchozího prokazatelného souhlasu společnosti Telco Pro Services, a. s. Informace o existenci sítí mohou být využity pouze pro účel, pro který byly vyžádány.

S pozdravem

Telco Pro Services, a. s.

Praha, Praha 4

Duhová 1531/3

Přílohy

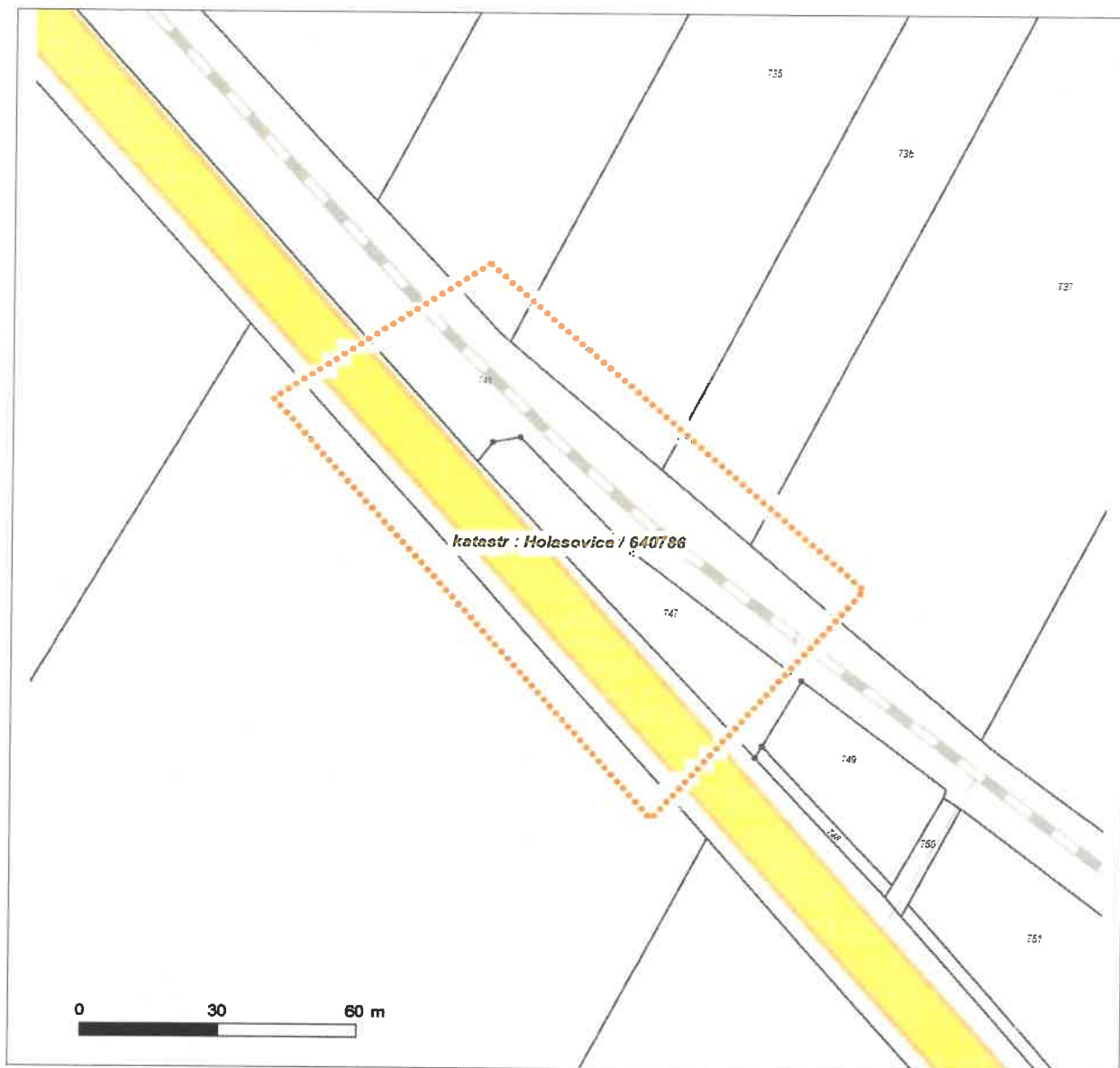
Situační výkres zájmového území



Platí pouze se sdělením číslo 0201618588.

Zakreslené polohy zařízení v příloze jsou pouze informativní.

Situační výkres zájmového území



LEGENDA

- | | | | |
|-----------|---------------------------|-----------|-----------------------------|
| — — — — — | Nadzemní optické vedení | — — — — — | Radioreléový spoj vzduch |
| ————— | Podzemní optické vedení | | Zájmové území |
| - - - - - | Nadzemní metalické vedení | ————— | Hranice katastrálního území |
| ————— | Podzemní metalické vedení | | |



20
PRO SPOLEČNÉ ZÁJITKY

Vyřizuje: Dundáček Petr

E-mail: petr.dundacek@t-mobile.cz

Dopravní projektování, spol. s r.o. Ing. Gregorová Jarmila 28. října 3388/111 70200 Ostrava

Naše značka: E45545/23

V Praze dne: 4.9.2023

**Vyřádění a stanovení podmínek pro udělení souhlasu s umístěním stavby v ochranném pásmu
sítě technické infrastruktury (TI) společnosti T-Mobile Czech Republic a.s.**

Vydané podle § 101 ZÁKONA č. 127/2005 Sb., o elektronických komunikacích a o změně některých souvisejících zákonů (zákon o elektronických komunikacích – dále jen ZEK), ve znění pozdějších předpisů a §161 zákona č. 183/2006 Sb., o územním plánování a stavebním řádu (stavební zákon) či dle dalších příslušných právních předpisů

**Věc: Údržba opravy a odstraňování závad u SMT 2023 -PD propustku na TÚ 2251 a 2252-
Propustek v km 101,505**

Stupeň: Prověření existence sítě

Na základě předložených projektových podkladů dáváme **souhlasné stanovisko k vydání Územního souhlasu / rozhodnutí (Stavebního povolení) a následně souhlas s realizací stavby.**

Dle předložených dokladů nedojde ke kolizi s technickou infrastrukturou společnosti **T-Mobile Czech Republic a.s.**

Toto stanovisko má platnost 1 rok a nelze prodloužit. Po uplynutí platnosti zadejte žádost o nové stanovisko na:
<https://ochranasiti.t-mobile.cz/vyjadreni/>

T-Mobile
T-Mobile Czech Republic a.s.
Tomášova 2144/1
140 00 Praha 4
IČ 649 49 961, DIČ CZ64949681

.....
Ochrana sítí
Technologický úsek

V další komunikaci nebo požadavku doplňujících dotazů, uvádějte do „Předmětu“ e-mailu vždy číslo jednací.



Příloha č. 1

Rekapitulace žádosti o vyjádření k existenci sítě elektronických komunikací

Číslo žádosti: **E45545/23**
Údržba, opravy a odstraňování závad u SMT 2023 -PD propustku na TÚ 2251 a 2252-Propustek v km 101,505

Název stavby /akce:

Datum podání žádosti: **4.9.2023**

Důvod žádosti: **Prověření existence sítě**

Popis jiného důvodu žádosti: **Existence sítí**

Poznámka:

Žadatel

Firma / organizace: **Dopravní projektování, spol. s r.o.**

IČ: **25361520**

DIČ:

Kontaktní osoba: **Ing. Gregorová Jarmila**

Adresa: **28. října 3388/111**

Město / obec: **Ostrava**

PSČ: **70200**

Stát:

E-mail: **gregorova@dopravniprojektovani.cz**

Telefonní číslo: **+420604357375**

Stavebník

Firma / organizace:

Kontaktní osoba:

Adresa:

Město / obec:

PSČ:

Stát:

E-mail:

Telefonní číslo:

Stavba

Výška nad terénem (metry): **0 m**

Projektant:

Druh stavby: **Ostatní**

Hodnota projektu:

Měsíc zahájení stavby:

Měsíc ukončení stavby:

Odeslání stanoviska

E-mail: **gregorova@dopravniprojektovani.cz**

Příloha č. 2

Situační plánek

Zájmová oblast (zájmové oblasti) zadaná žadatelem



Geometrie zájmové oblasti (zájmových oblastí) žádosti ve formátu WKT a souřadnicovém systému S-JTSK. Zkopírováním textu lze geometrii zobrazit v jakémkoli softwaru podporujícím formát WKT.

POLYGON((-504045.8 -1079288.86,-503963.78 -1079367.18,-504009.82 -1079422.74,-504092.37 -1079321.67,-504045.8 -1079288.86))

Dopravní projektování, spol. s r.o.
Gregorová Jarmila
28. října 3388/111
702 00 Ostrava

V Praze, 4.9.2023

Naše zn.: **MW9910231478592303**

Věc: vyjádření k žádosti k akci "**Údržba, opravy a odstraňování závad u SMT 2023 -PD propustku na TÚ 2251 a 2252- Propustek v km 101,505**"

Společnost Vodafone Czech Republic a.s. (dále jen „Vodafone“), se sídlem Praha 5, náměstí Junkových 2, IČ: 25788001, zapsaná dne 13.8. 1999 v obchodním rejstříku vedeném Městským soudem v Praze pod spisovou značkou B.6064 a společnost Vantage Towers, s.r.o. se sídlem Závěšova 502/5, Nusle, 140 00 Praha 4, zapsaná v obchodním rejstříku vedeném u Městského soudu v Praze pod sp. zn. C 330005, IČO: 09056009, DIČ: CZ09056009 zastoupená Vodafone na základě plné moci Vám sděluje, že dle Vámi podané žádosti ze dne **4.9.2023**, která je nedílnou součástí tohoto vyjádření,

souhlasí s realizací projektu.

Ve Vámi zadaném zájmovém území a v uvedené výšce (výška stavby: 0 m, výška jeřábu: 0 m) se nenachází žádné podzemní ani nadzemní vedení.

Platnost vyjádření je **1 rok** od data vydání. Vyjádření je platné pouze v rámci předmětného projektu a pro důvod vydání vyjádření stanovený žadatelem v žádosti.

Vyjádření pozbývá platnosti uplynutím doby platnosti, změnou rozsahu zájmového území i změnou důvodu vydání vyjádření uvedeného v žádosti, to vše v závislosti na tom, která ze skutečností rozhodná pro pozbytí platnosti tohoto vyjádření nastane nejdříve. Po skončení platnosti si musíte podat novou žádost na adrese <https://www.zadostovyjadeni.cz/vodafone/>.

S pozdravem

v.z. Nora Hlásenská
Vodafone Czech Republic a. s.
náměstí Junkových 2808/2
150 00 Praha 5

Tel.: 775012847
E-mail: nora.hlasenska1@vodafone.com



Vodafone Czech Republic a.s.
náměstí Junkových 2, 155 00 Praha 5
IČO: 25788001 DIČ: CZ25788001
tel.: 775 971 111, fax 775 971 99

Seznam příloh/přiložených souborů:
Zadost_MW9910231478592303.pdf

Strana 1/1, vyjádření k žádosti č. MW9910231478592303

Vodafone Czech Republic a.s.
Náměstí Junkových 2
155 00 Praha 5

Vodafone péče o zákazníky: 800 77 00 77
IČO: 25788001, DIČ: CZ25788001
vodafone.cz

Společnost zapsaná v obchodním rejstříku vedeném Městským soudem v Praze, oddíl B, vložka 6064.





Žádost o vyjádření k existenci sítí č. MW9910231478592303

Identifikační údaje žadatele / stavebníka

Typ:

Fyzická osoba

Adresa sídla/bydliště

Identifikační údaje zástupce žadatele /stavebníka

Typ:

Právnícká osoba

Firma:

Dopravní projektování, spol. s r.o.

Jméno:

Gregorová

Příjmení:

Jarmila

Telefon:

+420 604 357 375

E-mail:

gregorova@dopravniprojektovani.cz

Adresa sídla/bydliště

Ulice:

28. října

Č.p. (č.ev.) / č.o.:

3388 / 111

Obec:

Ostrava

PSČ:

70200

Důvod žádosti o vyjádření

Název stavby:

Údržba, opravy a odstraňování závad u SMT 2023 -PD propustku na TÚ
2251 a 2252- Propustek v km 101,505

Typ stavby:

Ostatní

Stupeň žádosti:

Jiný

Výška stavby:

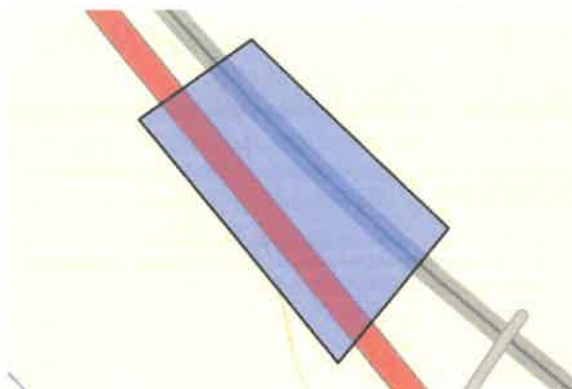
0 m

Výška jeřábu:

0 m

Zájmové území

Kresba 1:



Dotčené KÚ: Holasovice (640786)

Definice ve formátu Well-known Text (WKT):

POLYGON((-504045.8 -1079288.86,-503963.78 -1079367.18,-504009.82 -1079422.74,-504092.37 -1079321.67,-504045.8 -1079288.86))

Datum: 4.9.2023

Zadáno: Portál MAWIS

Informace podle zákona č. 127/2005 Sb., o elektronických komunikacích, nařízením 2016/679 o ochraně fyzických osob v souvislosti se zpracováním osobních údajů a o volném pohybu těchto údajů a o zrušení směrnice 95/46/ES (obecné nařízení o ochraně osobních údajů) a dalšími souvisejícími právními předpisy.

Společnost Position s.r.o., se sídlem Londýnská 665/45, 120 00 Praha 2, IČ 26422816, zapsaná v obchodním rejstříku vedeném Městským soudem v Praze, oddíl C, vložka 81053 („Position“) a společnost Vodafone Czech Republic s., se sídlem nám. Junkových 2808/2, 155 00 Praha 5, IČ 25788001, zapsaná v obchodním rejstříku vedeném Městským soudem v Praze, oddíl B, vložka 6064 („Vodafone“) Vás tímto informují, že shromážděné osobní údaje v rozsahu Vaše jméno, příjmení, bydliště, e-mailová adresa a telefonní číslo bude společnost Vodafone, jako správce, a společnost Position, jako zpracovatel, zpracovávat za účelem jejich použití při realizaci povinností v souvislosti se žádostí o stanovisko nebo vyjádření pro řízení podle zákona č. 183/2006 Sb., o územním plánování a stavebním řádu (stavební zákon), a to automatizovaným způsobem nebo v tištěné podobě s tím, že Vaše osobní údaje nebudou zpřístupněny jiným osobám.

Vaše osobní údaje poskytujete dobrovolně a tento souhlas můžete kdykoliv odvolat.

Podrobné informace o ochraně soukromí ve společnosti Vodafone, a to včetně uplatnění vašich práv subjektu údajů naleznete na webu <https://www.vodafone.cz/o-vodafone/ke-stazeni/ochrana-soukromi/>.